Штейнгауер.

Нач. география в беседах.

А 264/24

[1 карта + 1 вкл.]

И. С. ШТЕЙНГАУЕРЪ.

НАЧАЛЬНАЯ
ГЕОГРАФІЯ
ВЪ БЕСѢДАХЪ.

ПРЕИМУЩЕСТВЕННО ДЛЯ ТѢХЪ ШКОЛЪ, ВЪ КОТОРЫХЪ ДѢТИ, ПРИ ПОСТУПЛЕНІИ,
НЕ ВЛАДѢЮТЪ РУССКОЮ РАЗГОВОРНОЮ РѢЧЬЮ.

Съ приложеніемъ карты Европ. Россіи и 50 рисунками въ текстѣ.



СКЛАДЪ
ВЪ С.-ПЕТЕРБУРГСКОМЪ КНИЖНОМЪ СКЛАДѢ
М. ЗАЛШУПИНА.

С.-Петербургъ
Б. Московская, 11.

Варшава
Новый Свѣтъ, 24.

С.-ПЕТЕРБУРГЪ.

1900.

ЦѢНА 30 КОП.

НАЧАЛЬНАЯ

ГЕОГРАФІЯ

ВЪ БЕСѢДАХЪ.

Преимущественно для тѣхъ школъ, въ которыхъ дѣти, при поступленіи, не владѣютъ русскою разговорною рѣчью.

Съ приложеніемъ карты Европ. Россіи и 50 рисунками въ текстѣ.

СОСТАВИЛЪ

И. С. Штейнгауеръ.

Цѣна 30 коп.

КІЕВСКІЙ МУЗЕЙ РУССКОЙ ДРЕВНОСТИ ПУБЛИЧ. БИБЛІОТ.

СКЛАДЪ ИЗДАНІЯ:

С.-ПЕТЕРБУРГСКІЙ КНИЖНЫЙ СКЛАДЪ

М. ЗАЛШУПИНА.

С.-Петербургъ	**Варшава**
Б. Московская, 11.	Новый Свѣтъ, 24.

С.-ПЕТЕРБУРГЪ.

1900.

Дозволено цензурою. С.-Петербургъ, 26 Іюля, 1899 г.

13861-0

2007339441

Типографія „В. С. Балашевъ и Ко“. С.-Петербургъ, Фонтанка, 95.

Усвоеніе содержанія учащимися.

Одинъ изъ учениковъ читаетъ по книгѣ вопросъ, другой—по книгѣ же—читаетъ отвѣтъ. Затѣмъ болѣе способные изъ учениковъ отвѣчаютъ наизусть, другіе повторяютъ. Дѣло учителя оживить ходъ урока методическимъ разъясненіемъ содержанія читаемаго. Опредѣленное число изъ читанныхъ и разъясненныхъ отвѣтовъ (а не вопросовъ) задается ученикамъ для разучиванія на дому.

БЕСѢДА 1.

В. Что здѣсь нарисовано?

О. Здѣсь нарисованъ глобусъ.

В. Что такое глобусъ?

О. Глобусъ—шаръ, который представляетъ нашу землю въ уменьшённомъ видѣ.

В. Что такое земля?

О. Земля—небесное тѣло. (Тѣломъ называется всякій предметъ).

В. Что называется небеснымъ тѣломъ?

О. Небеснымъ называется такое тѣло, которое вѣчно держится въ мировомъ или небесномъ пространствѣ.

1. Глобусъ.

В. Какія небесныя тѣла мы видимъ?

О. Мы видимъ въ небесномъ пространствѣ слѣдующія небесныя тѣла: солнце, луну и звѣзды.

В. Каковы всѣ небесныя тѣла?

О. Всѣ небесныя тѣла круглы, шарообразны.

В. А потому какова наша земля?

О. Наша земля—небесное тѣло, слѣдовательно, она кругла, шарообразна.

В. Изъ чего ещё можно заключить, что земля кругла?

О. Что земля кругла, можно ещё заключить изъ того, что видимое на каждомъ открытомъ мѣстѣ пространство земли кругло.

В. Какъ называ̀ется окру̀жность, или края̀ простра̀нства землѝ, вѝдимаго на ка̀ждомъ откры̀томъ мѣстѣ?

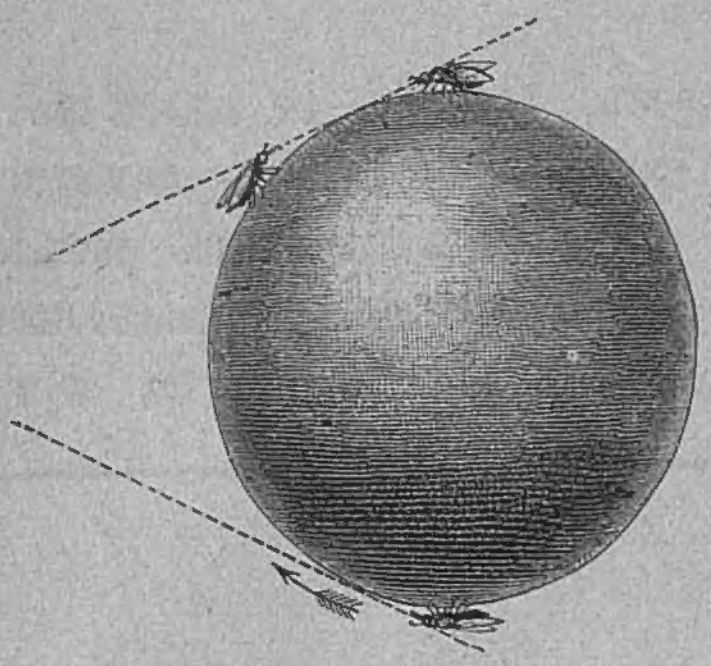

2. Видимый горизонтъ, какъ доказательство шаровидности земли.

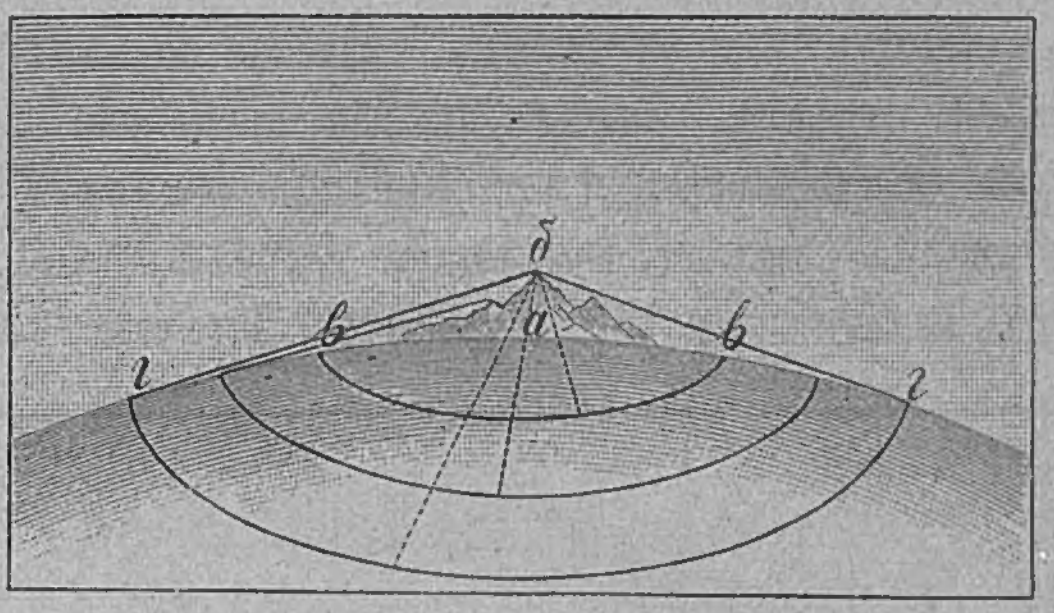

3. Расширеніе видимаго горизонта сообразно высотѣ мѣста наблюденія.

О. Окру̀жность, или края̀ вѝдимаго на ка̀ждомъ откры̀томъ мѣстѣ земной поверхности простра̀нства землѝ, кото̀рые бу̀дто бы каса̀ются нѐба, называ̀ются горизо̀нтомъ.

БЕСѢДА 2.

В. Какъ раздѣля̀ется годъ?

О. Годъ раздѣля̀ется на 12 мѣсяцевъ ѝли на трѝста шестьдеся̀тъ пять дней.

В. Какія назва̀нія имѣютъ мѣсяцы?

О. Мѣсяцы имѣютъ слѣдующія назва̀нія: Янва̀рь, Февра̀ль, Мартъ, Апрѣ̀ль, Май, Іюнь, Ію̀ль, Августъ, Сентя̀брь, Октя̀брь Ноя̀брь, и Дека́брь.

В. Какъ раздѣля̀ются мѣсяцы?

О. Мѣсяцы раздѣля̀ются на недѣ̀ли и дни.

В. Ско̀лько недѣ̀ль въ мѣсяцѣ?

О. Въ мѣсяцѣ 4 недѣ̀ли.

В. Ско̀лько дней въ мѣсяцѣ?

О. Въ мѣсяцѣ 30 ѝли 31 день. Въ Февралѣ мѣсяцѣ 28, а черезъ ка̀ждые 4 го̀да 29 дней. Эти го̀ды называ̀ются високо̀сными.

В. Какъ раздѣля̀ются недѣ̀ли?

О. Недѣ̀ли раздѣля̀ются на 7 дней ѝли су̀токъ.

В. Что называ̀ютъ су̀тками?

О. День и ночь называ̀ютъ су̀тками.

В. Какія назва̀нія имѣютъ дни недѣ̀ли?

О. Назва̀нія дней недѣ̀ли: Понедѣ̀льникъ, Вто̀рникъ, Среда̀, Четвѐргъ, Пя̀тница, Суббо̀та и Воскресѐнье.

В. Какъ раздѣля̀ются су̀тки?

О. Су̀тки раздѣля̀ются на часы.

В. Сколько часовъ въ сутках?
О. Въ сутках двадцать четыре часа.
В. Какъ раздѣляются часы?
О. Часы раздѣляются на минуты.
В. Сколько минутъ въ часу?
О. Въ часу шестьдесятъ минутъ.
В. Какъ раздѣляются минуты?
О. Минуты раздѣляются на секунды.
В. Сколько секундъ въ минутѣ?
О. Въ минутѣ шестьдесятъ секундъ.
В. Что называется вѣкомъ?
О. Сто лѣтъ называется столѣтіемъ или вѣкомъ.

БЕСѢДА 3.

В. Когда солнце восходитъ?
О. Солнце восходитъ утромъ.
В. Когда заходитъ?
О. Солнце заходитъ вечеромъ.
В. Гдѣ солнце бываетъ въ полдень?
О. Въ полдень солнце бываетъ прямо надъ нашими головами.
В. Что такое утро, полдень, вечеръ и ночь?
О. Утро, полдень, вечеръ и ночь — части сутокъ.
В. Гдѣ солнце восходитъ?
О. Солнце восходитъ (указывая) тамъ →
В. Какъ называется та сторона свѣта, гдѣ солнце восходитъ весною и осенью?
О. Та сторона свѣта, гдѣ солнце восходитъ весною и осенью, называется востокомъ.

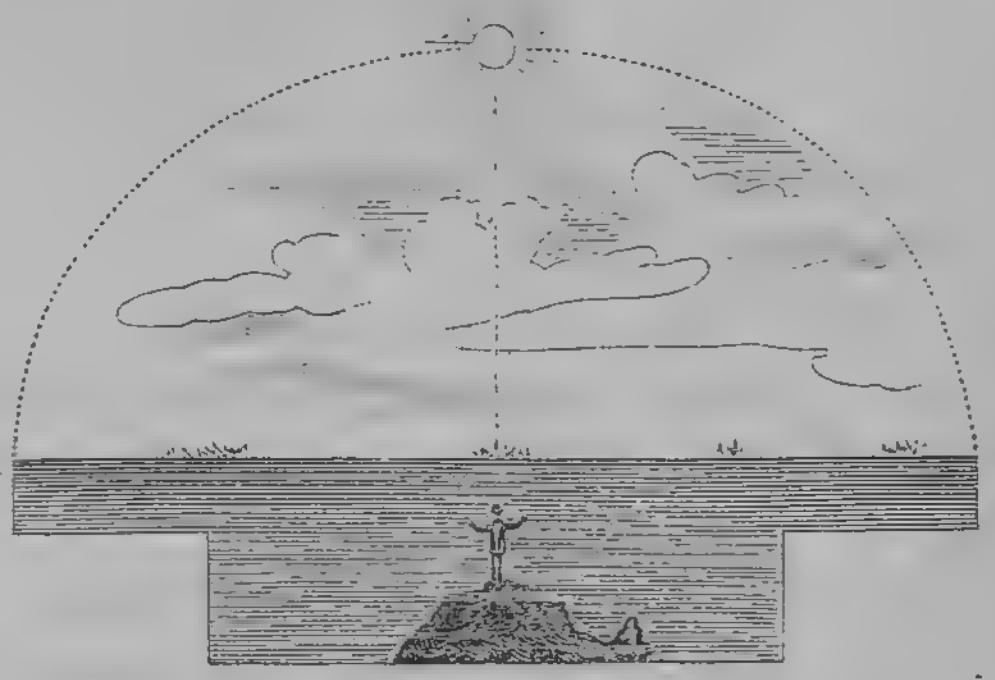

4. Опредѣленіе странъ свѣта или горизонта по солнцу.

В. Какъ называется сторона свѣта, гдѣ солнце заходитъ?
О. Сторона свѣта, гдѣ солнце заходитъ, называется западомъ.
В. Какъ называется сторона свѣта, гдѣ солнце находится въ полдень?
О. Сторона свѣта, гдѣ солнце находится въ полдень ↑, называется югомъ.
В. Какъ называется сторона свѣта, противоположная югу, гдѣ солнце у насъ никогда не бываетъ?

О. Сторона̀ свѣта, противополо̀жная ю̀гу, гдѣ со̀лнце у насъ никогда̀ не быва̀етъ, называ̀ется сѣверомъ.

БЕСѢДА 4.

В. Ско́лько гла̀вныхъ перемѣ̀нъ въ году̀?

О. Гла̀вныхъ перемѣ̀нъ въ году̀ 4.

В. Какъ э̀ти перемѣ̀ны называ̀ются?

О. Эти перемѣ̀ны называ̀ются временàми го́да.

В. Какъ называ̀ются времена̀ го̀да?

О. Времена̀ го́да называ̀ются: весна̀, лѣ̀то, о̀сень и зима̀.

В. Что мо̀жно сказа̀ть о веснѣ̀?

О. О веснѣ̀ мо́жно сказа̀ть, что она̀ краси̇̀вѣе про́чихъ времёнъ го́да.

В. Почему̀ это всѣ̀ такъ утвержда̀ютъ?

О. Всѣ̀ такъ утвержда̀ютъ потому̀, что весно̀ю дни стано̀вятся постепѐнно тёплыми, со̀лнышко свѣ̀титъ я̀сно, ду̀ютъ прія̀тные вѣ̀терки̇̀, поля̀ и дерѐвья покрыва̀ются зѐленью, прилета̀ютъ ла̀сточки и другія пѣ̀вчія пти̇̀чки.

В. Па̀даютъ ли весно̀ю дожди̇̀?

О. Весно̀ю па̀даютъ мѐлкіе освѣ̀жи̇̀тельные дожди̇̀.

В. Что тако̀е дождь?

О. Дождь — явлѐніе приро̀ды.

В. Что называ̀ется явлѐніемъ приро̀ды?

О. Все, что образу̀ется безъ по̀мощи рукъ человѣ̀ческихъ, называ̀ется явлѐніемъ приро̀ды.

В. Отку̀да берётся дождь?

О. Вода̀ посрѐдствомъ па̀ра поднима̀ется высоко̀, а когда̀ въ высотѣ̀ наберётся мно̀го па̀ра, то сгуща̀ется и па̀даетъ на̀ землю ка̀плями въ ви̇̀дѣ дождя̀.

В. Что называ̀ется дождёмъ?

О. Вода̀, па̀дающая ка̀плями изъ облако̀въ, называ̀ется дождёмъ.

В. Какъ называ̀ются охлаждённые пары̀?

О. Охлаждённые пары̀, осажда̀ющіеся па повѐрхности земли̇̀ и на други̇̀хъ предмѐтахъ, называ̀ются росо̀ю.

В. Какъ называется замёрзшая роса̀?

О. Замёрзшая роса̀ называется и̇̀неемъ.

БЕСѢДА 5.

В. Что мо̀жно сказа̀ть о лѣ̀тѣ?

О. Лѣ̀томъ быва̀ютъ о̀чень жа̀ркіе дни, па̀даютъ си̇̀льные дожди̇̀, быва̀ютъ и бу̀ри, но лѣ̀тнія бу̀ри продолжа̀ются не до́лго; по времена̀мъ па̀даетъ та̀кже градъ.

В. Что называ̀ется бу̀рею?

О. Сѝльный вѐтеръ, сопровожда̀емый дождёмъ, называ̀ется бу̀рею.

В. Что называ̀ется гра̀домъ?

О. Замёрзшія ка̀пли дождя̀, па̀дающія на̀ землю льдѝнками, называ̀ются г р а̀ д о м ъ.

В. Что называ̀ется вѐтромъ?

О. Движѐніе во̀здуха называ̀ется в ѐ т р о м ъ.

В. Что мо̀жно сказа̀ть объ о̀сени?

О. Осенью быва̀ютъ нена̀стные дни, ча̀сто па̀даютъ продолжѝтельные дождѝ, ду̀ютъ холо̀дные вѐтры, поднима̀ются тума̀ны.

В. Что называ̀ется тума̀номъ?

О. Густы̀е пары, несу̀щіеся надъ повѐрхностью землѝ, называ̀ются т у м а̀ н о м ъ.

В. Как̀ъ называ̀ются густы̀е пары̀, несу̀щіеся въ высотѐ?

О. Густы̀е пары̀, несу̀щіеся въ высотѐ, называ̀ются о б л а к а̀ м и.

В. Как̀ъ называ̀ются густы̀я облака̀?

О. Густы̀я облака̀ называ̀ются т у̀ ч а м и.

В. Что вы мо̀жете сказа̀ть о зимѐ?

О. Зимо̀ю отъ моро̀зовъ замерза̀ютъ во̀ды, па̀даетъ снѐгъ.

В. Что тако̀е снѐгъ?

5. Форма снѐжинокъ.

О. Замёрзшіе водяны̀е пары̀, кото̀рые па̀даютъ на̀ землю въ вѝде хло̀пьевъ ѝли крупѝнокъ, называ̀ютъ с н ѐ г о м ъ.

В. Как̀ъ называ̀ется замёрзшая вода̀?

О. Замёрзшая вода̀ называ̀ется л ь д о м ъ.

Б Е С Ѐ Д А 6.

В. Что изображено̀ на слѐдующей странѝцѐ?

О. На слѐдующей странѝцѐ изображёнъ п л а н ъ учѝлищнаго до̀ма.

В. Изъ какѝхъ помѣщѐній состоѝтъ шко̀льный домъ?

О. Шко̀льный домъ состоѝтъ изъ у ч ѝ л и щ н а г о п о м ѐ щ ѐ н і я и к в а р т ѝ р ы у ч ѝ т е л я.

В. Изъ ско́лькихъ ко̀мнатъ состоѝтъ учѝлищное помѣщѐніе?

О. Учѝлищное помѣщѐніе состоѝтъ изъ двухъ ко̀мнатъ, или кла̀совъ?

В. Слѐдовательно, како̀е э̀то учѝлище по числу̀ кла̀ссовъ?

О. Это учѝлище по числу̀ кла̀ссовъ д в у х к л а̀ с с н о е.

В. Кото́рый классъ бо̀льше и приблизѝтельно на ско̀лько?

О. Пѐрвый классъ бо̀льше второ̀го почтѝ въ два ра̀за?
В. Ско̀лько о̀конъ въ ка̀ждомъ кла̀ссѣ?
О. Въ пѐрвомъ и во второ̀мъ кла̀ссѣ по пятѝ о̀конъ?
В. Ско̀лько дверѐй въ ка̀ждомъ кла̀ссѣ?
О. Въ пѐрвомъ кла̀ссѣ двѣ̀ двѐри, а во второ̀мъ—одна̀.
В. Ско̀лько скамѐекъ нахо̀дится въ ка̀ждомъ кла̀ссѣ?
О. Въ пѐрвомъ кла̀ссѣ нахо̀дится пятна̀дцать скамѐекъ, а во второ́мъ—во̀семь.
В. Что ещё нахо̀дится въ ка̀ждомъ кла̀ссѣ?
О. Въ ка̀ждомъ кла̀ссѣ нахо̀дится ещё по одному̀ столу̀ и по одно̀й пѐчкѣ.
В. Кто собира̀ется въ кла̀ссахъ?
О. Въ кла̀ссахъ собира̀ются ученикѝ и ученѝцы.

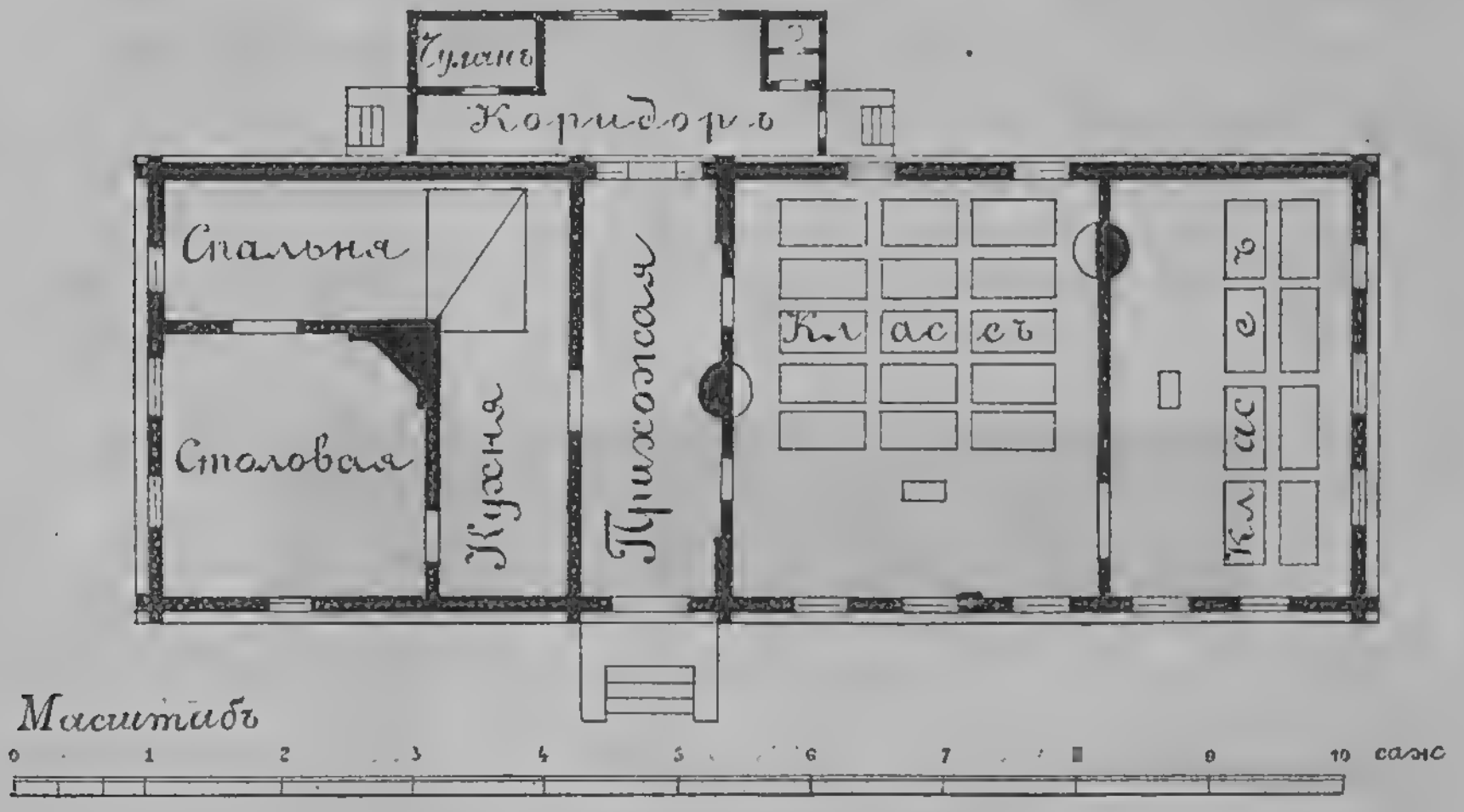

6. Планъ училищнаго дома.

В. Какъ называ̀ется тако́е учѝлище, въ кото̀ромъ собира̀ются то̀лько ма̀льчики ѝли то̀лько дѣ̀вочки?
О. Тако̀е учѝлище, въ кото̀ромъ собира̀ются то̀лько ма̀льчики, называ̀ется мужскѝмъ, а въ кото̀ромъ собира̀ются то̀лько дѣ̀вочки, называ̀ется жѐнскимъ.
В. А какъ называ̀ется тако̀е учѝлище, въ кото́ромъ обуча̀ются совмѐстно ма̀льчики и дѣ̀вочки?
О. Тако̀е учѝлище, въ кото̀ромъ обуча̀ются совмѐстно ма̀льчики и дѣ̀вочки, называ̀ется о̀бщимъ.
В. Для чего̀ дѣ̀ти собира̀ются по кла̀ссамъ?
О. Дѣ̀ти собира̀ются по кла̀ссамъ для учѐнія.
В. Слѣ̀довательно, что тако́е кла̀ссъ?
О. Кла̀ссъ—учѐбная ко́мната.

БЕСѢДА 7.

В. Изъ скòлькихъ кòмнатъ состоѝтъ квартѝра учѝтеля?

О. Квартѝра учѝтеля состоѝтъ изъ четырёхъ кòмнатъ.

В. Какъ э̀ти кòмнаты называ̀ются?

О. Эти ко́мнаты называ̀ются: одна̀ прихо̀жею, друга̀я кӯхней, трѐтья столо̀вой, а четвёртая спа̀льней.

В. Для чего̀ слӯжатъ эти кòмнаты?

О. Эти кòмнаты слӯжатъ: прихо̀жая для раздѣва̀нія и надѣва̀нія вѐрхняго пла̀тья гостѐй; на кӯхнѣ приготовля̀ются кӯшанія и напѝтки; въ столо̀вой собира̀ются за̀втракать, обѣдать и ӯжинать; а спа̀льня слӯжитъ мѣстомъ для о́тдыха и сна.

В. Какія жилы̀я кòмнаты ещё быва̀ютъ?

О. Быва̀ютъ ещё слѣдующія жилы̀я кòмнаты: салòны, гостѝныя, кабинѐты, дѣтскія и другія.

В. Како́е назначѐніе имѣютъ э̀ти кòмнаты?

О. Эти ко́мнаты имѣютъ сдѣдующее назначѐніе: въ гостѝныхъ собира̀ются гòсти для развлеченія ѝли бесѣдъ; въ салòнахъ у бога̀тыхъ и зна̀тныхъ людѐй устра̀иваются для гостѐй балы̀, т. е. танцова̀льные вечера̀; въ дѣтскихъ пребыва̀ютъ и спятъ дѣти; а въ кабинѐтахъ занима̀ются взрòслые: отѐцъ, мать ѝли другіе члѐны семьѝ.

В. Скòлько корида́ровъ нахòдится въ учѝлищномъ дòмѣ?

О. Въ учѝлищномъ дòмѣ всегò одѝнъ коридо̀ръ.

В. Нахо́дятся ли ещё какія-лѝбо пристрòйки при учѝлищномъ дòмѣ?

О. При учѝлищномъ дòмѣ нахòдятся ещё слѣдующія пристрòйки: чула̀нъ для учѝлищнаго сто́рожа и отхо̀жее мѣсто.

В. Какія помѣщѐнія нахòдятся ещё при мнòгихъ учѝлища̀хъ?

О. При мно́гихъ учѝлища̀хъ нахòдятся ещё канцеля̀рія и библіотѐка.

В. Для чего̀ слӯжитъ канцеля̀рія и библіотѐка?

О. Въ канцеля̀ріяхъ собира̀ются до нача̀ла урòковъ и во врѐмя перемѣнъ уча̀щіе, а иногда̀ и родѝтели ѝли ро̀дственники дѣтей; а въ библіотѐкахъ храня̀тся кнѝги для чтѐнія и другія учѐбныя принадлѐжности для уча̀щихъ и уча̀щихся.

БЕСѢДА 8.

В. (Показывая дѣтямъ полушарія) Чо э̀то тако́е?

О. Это географѝческая ка̀рта.

В. Какъ обозна̀чаютъ сто̀роны свѣта на ка̀ртѣ?

О. Сто̀роны свѣта на ка̀ртѣ обознача̀ютъ:

вверхӯ ↑ сѣверъ, внизӯ ↓ югъ, впра̀во ⟶ восто̀къ, а влѣво ⟵ за̀падъ.

В. (Указывая на полушарія) Что представля̀етъ э̀та ка̀рта?

О. Эта кàрта представляѣтъ нàшу зѐмлю, раздѣлённую на двѣ рàвныя чàсти.

В. Какъ такàя кàрта нззывàется?

О. Такàя кàрта называ̀ется полушàріями.

Учит. Покажѝте стòроны свѣта на кàртѣ.

Учен. (указывая) Сѣверъ ↑, югъ ↓, востòкъ ⟶ и зàпадъ ⟵ .

В. Какъ называ̀ются стóроны свѣта, располòженныя мѐжду э̀тими четырем̀я сторонàми?

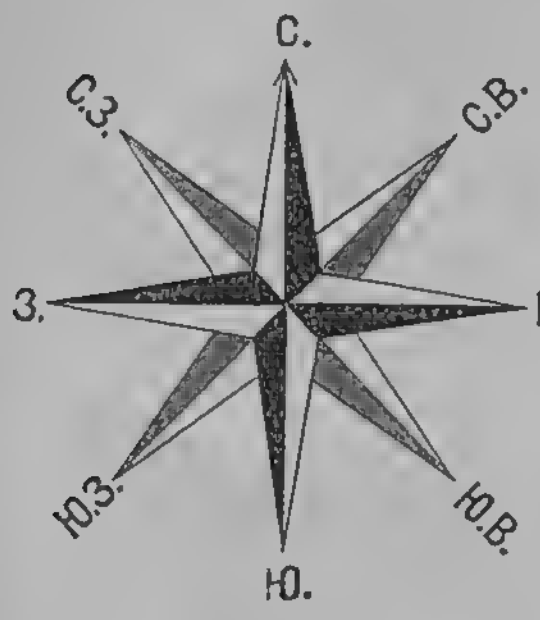

7. Страны свѣта—главныя и второстепенныя.

О. Сторонà свѣта, располòженная мѐжду сѣвером̀ъ и востòком̀ъ ↗, называется сѣверо-востóкомъ, располòженная мѐжду сѣвером̀ъ и зàпадом̀ъ ↖, называется сѣверозàпадом̀ъ, сторонà мѐжду ю̀гом̀ъ и востòком̀ъ ↘ называется юговостóкомъ, сторонà мѐжду ю̀гом̀ъ и зàпадом̀ъ ↙ — югозàпадом̀ъ.

В. Какъ называ̀ются пѐрвыя четы̀ре стороны̀ свѣта и какъ послѣднія четы̀ре?

О. Пѐрвыя 4—сѣверъ, югъ, востòкъ и запàдъ называ̀ются глàвными сторонàми свѣта, а послѣднія 4—сѣверовостòкъ, сѣверозàпадъ, юговостòкъ и югозàпадъ—второстепѐнными.

БЕСѢДА 9.

В. Изъ чегò состоѝтъ земно̀й шаръ?

О. Земно̀й шаръ состоѝтъ изъ воды̀ и сȕши.

В. Чегò бо̀льше?

О. Воды̀ бо̀льше почтѝ въ три рàза.

В. На ско́лько частѐй раздѣля̀ется вся сȕша?

О. Вся сȕша раздѣля̀ется на 5 частѐй.

В. Какъ э̀ти чàсти называ̀ются?

О. Эти чàсти называ̀ются частя̀ми свѣта.

Учит. Назовѝте и укажѝте на полушàріяхъ пять частѐй свѣта.

Учен. (указывая) Чàсти свѣта: Еврòпа, Азія, Африка, Амѐрика и Австрàлія.

В. Какàя сàмая бо̀льшàя часть свѣта?

О. Сàмая бо̀льшàя часть свѣта — Азія.

В. А какàя сàмая мѐньшая?

О, А сàмыя мѐньшія Еврòпа и Австрàлія.

В. На скòлько частѐй раздѣля̀ется вся водà на земно̀мъ шàрѣ?

О. Вся водà на земно̀мъ шàрѣ раздѣля̀ется, какъ и сȕша, на пять частѐй.

В. Какъ э̀ти чàсти называ̀ются?

О. Эти ча̀сти называ̀ются океа̀нами.
В. Что называ̀ютъ океа̀номъ?
О. Огро̀мное собра̀ніе горько-солёной воды̀ называ̀ютъ океа̀номъ.

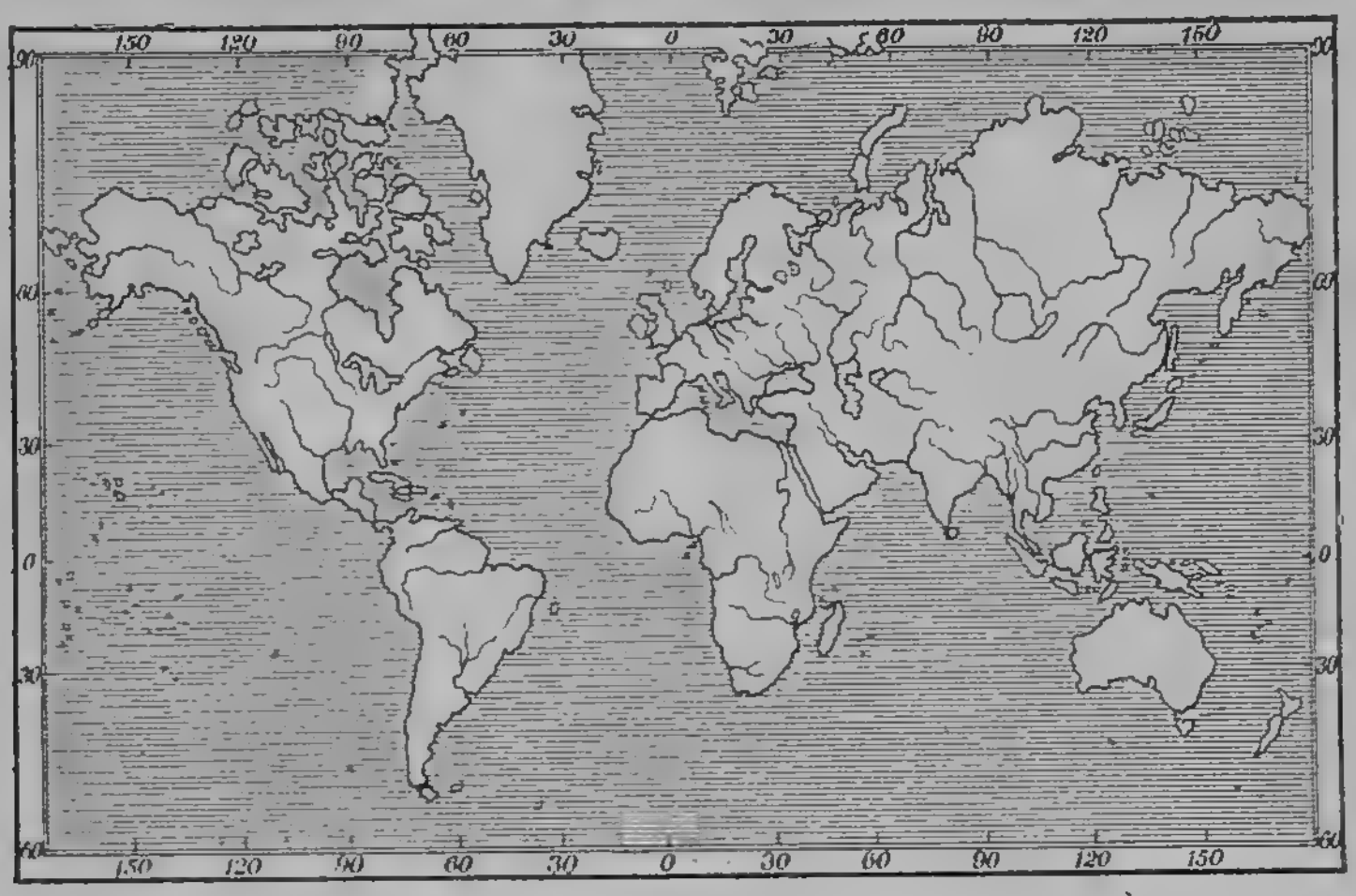

8. Части свѣта и океаны.

Учит. Укажѝте и назовѝте океа̀ны.
Учен. (указывая) Океа̀ны: Сѣ̀верный Ледовѝтый, Ю̀жный Ледовѝтый, Атлантѝческій или За̀падный, Велѝкій ѝли Восто̀чный и Индійскій.

БЕСѢДА 10.

В. Гдѣ мы?
О. Мы въ кла̀ссѣ.
В. А классъ гдѣ?
О. Классъ въ ко̀мнатѣ.
В. А ко̀мната гдѣ?
О. Ко̀мната въ до̀мѣ.
В. Слѣ̀довательно, что тако̀е ко̀мната?
О. Ко̀мната часть до̀ма.
В. А домъ гдѣ нахо̀дится?
О. Домъ при у̀лицѣ.
В. А у̀лица гдѣ?
О. Улица въ го̀родѣ (селѣ, дерѐвнѣ).
В. А дерѐвня ѝли село̀ гдѣ?
О. Дерѐвня ѝли село̀ въ гмѝнѣ ѝли во̀лости.
В. А во̀лость и го̀родъ гдѣ?
О. Во̀лость и го̀родъ въ уѣ̀здѣ.
В. А уѣ̀здъ гдѣ нахо̀дится?
О. Уѣ̀здъ нахо̀дится въ губѐрніи.
В. А губѐрнія гдѣ?
О. Губѐрнія въ кра̀ѣ.
В. А край гдѣ?
О. Край въ госуда̀рствѣ.
В. А госуда̀рство гдѣ нахо̀дится?
О. Госуда̀рство нахо̀дится въ ча̀сти свѣта.
В. А часть свѣта гдѣ?
О. Часть свѣта на землѣ.
В. А земля̀ гдѣ нахо̀дится?
О. Земля̀ нахо́дится въ мірѣ?

В. Кто сотворѝлъ міръ?

О. Міръ сотворѝлъ Госпо́дь Богъ.

В. Изъ чегò Всемогу́щій Богъ сотворѝлъ міръ?

О. Всемогу́щій Богъ сотворѝлъ міръ изъ ничего́, еди́нымъ сло́вомъ свои́мъ; Онъ сказа̀лъ: «Да бу́детъ міръ,» и сталъ міръ.

В. Слѣ̀довательно, что есть Госпо́дь Богъ?

О. Госпо̀дь Богъ вы̀сшее существò, кото́рымъ всё сотворенò.

В. Что зна̀читъ Богъ есть вы̀сшее существò?

О. Богъ есть вы̀сшее существò зна̀читъ, что вы̀ше, т. е. лу́чше Го̀спода Бо́га нѣтъ существа̀.

БЕСѢДА 11.

В. На чёмъ дѐржится земля̀?

О. Земля̀, какъ и про́чія небѐсныя тѣла̀, дѐржится въ небѐсномъ простра̀нствѣ.

В. Мòжетъ ли земля̀ па̀дать?

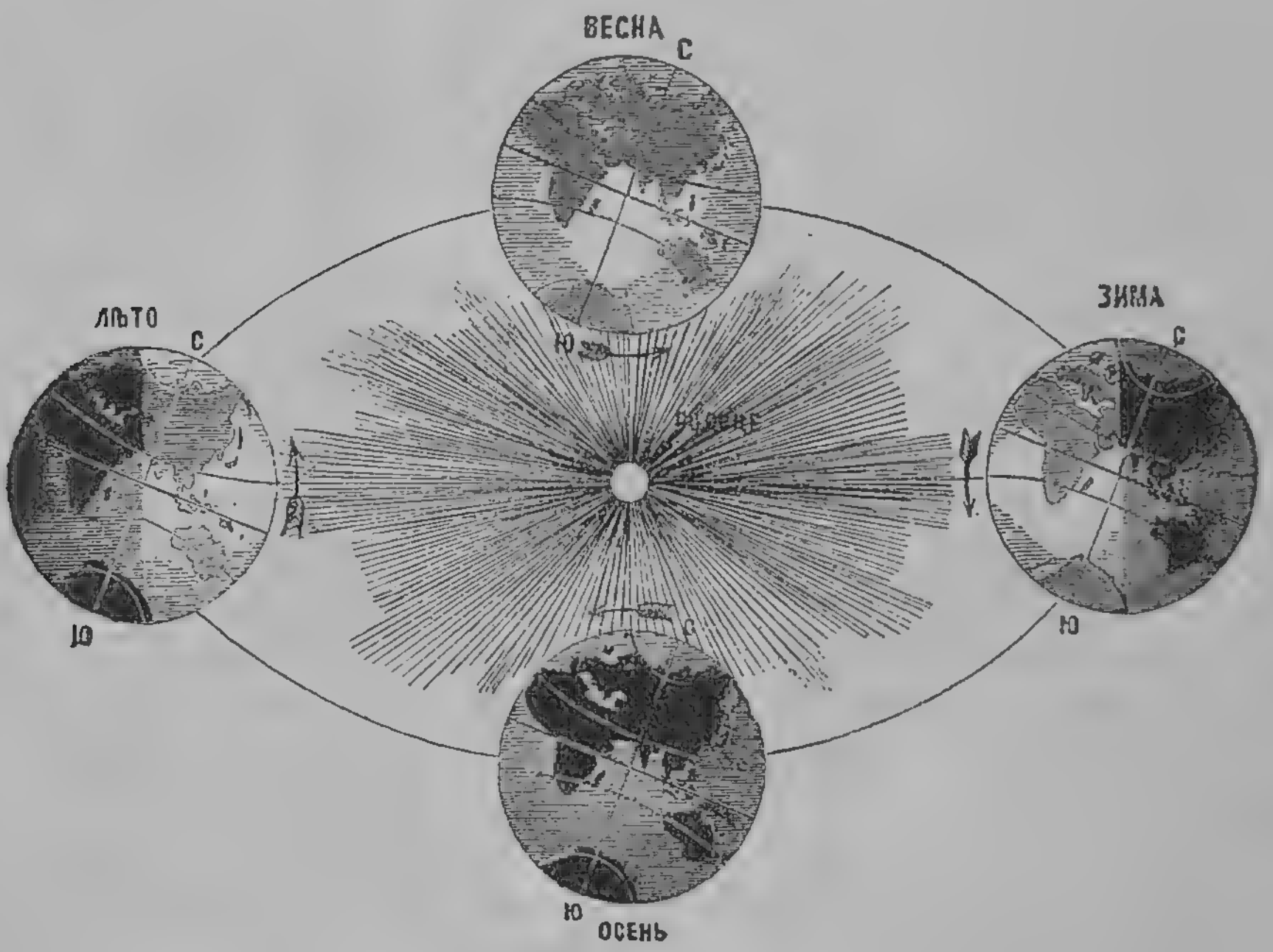

9. Годовое движеніе земли.

О. Земля̀ не мòжетъ па̀дать потому́, что всѣ небѐсныя тѣла̀ взаѝмно поддѐрживаютъ ѝли притя̀гиваютъ другъ дру́га.

В. Стоѝтъ ли земля̀ на одно́мъ мѣ̀стѣ?

О. Нѣтъ, земля̀ двѝжется.

В. Какъ земля̀ двѝжется?

О. Земля̀ дви̇жется двоя̀ко: о̀коло со̀лнца и о̀коло само̀й себя̀.

В. Въ како̀й промежу̀токъ врѐмени соверша̀ется ка̀ждое по̀лное обращѐніе земли̇ круго̀мъ со́лнца?

О. Ка̀ждое по́лное обращѐніе земли̇ круго̀мъ со̀лнца соверша̀ется въ продолжѐніе трехсо̀тъ шести̇десяти пяти̇ су̀токъ и̇ли одного̀ го́да.

В. Какъ поэ̀тому движѐніе земли̇ о̀коло со̀лнца называ̀ется?

О. Поэ̀тому движѐніе земли̇ о̀коло со́лнца называ̀ется годовы̀мъ.

В. Что происхо́дитъ отъ движѐнія земли̇ о̀коло само́й себя̀?

О. Отъ движѐнія земли̇ о̀коло само̀й себя̀ происхо́дятъ день и ночь и̇ли су̀тки.

В. Какъ поэ̀тому движѐніе земли̇ о̀коло само̀й себя̀ называ̀ется?

О. Поэ̀тому движѐніе земли̇ о̀коло само̀й себя̀ называ̀ется су̀точнымъ.

БЕСѢДА 12.

В. Гдѣ живу̀тъ лю̀ди?

О. Лю̀ди живу̀тъ въ города̀хъ и деревня̀хъ.

В. А мы гдѣ живёмъ?

О. Мы живёмъ въ дерѐвнѣ (въ го́родѣ).

В. А потому̀ мы какіе жи̇тели?

О. Мы деревѐнскіе (городскіе жи̇тели).

В. Какъ называ̀ются городскіе жи̇тели?

О. Городскіе жи̇тели называ̀ются горожа̀нами.

В. Какъ называ̀ются деревѐнскіе жи̇тели?

О. Деревѐнскіе жи̇тели называ̀ются крестья̀нами.

В. Гдѣ мо́лятся крестья̀не?

О. Крестья̀не мо̀лятся въ цѐркви.

В. Въ ка̀ждой ли дерѐвнѣ нахо́дится цѐрковь?

О. Нѣтъ, не въ ка̀ждой дерѐвнѣ нахо́дится цѐрковь.

В. Какъ называ̀ютъ дерѐвню, въ кото́рой нахо́дится цѐрковь?

О. Дерѐвню, въ кото́рой нахо́дится цѐрковь, называ̀ютъ село́мъ.

В. Кака̀я ра̀зница мѐжду го́родомъ и дерѐвнею?

О. Мѐжду го́родомъ и дерѐвнею слѣ̀дующая ра̀зница: го́родъ въ нѣ̀сколько разъ бо̀льше дерѐвни; въ го́родѣ мно́го у̀лицъ, а въ дерѐвнѣ—одна̀ и̇ли двѣ у̀лицы; въ го́родѣ дома̀ большіе, а въ дерѐвнѣ—ма̀ленькіе; въ го́родѣ мно́го ла̀вокъ, а въ дерѐвнѣ нѣтъ ла̀вокъ; въ го́родѣ у̀лицы вы̀мощены, а въ дерѐвнѣ не вы̀мощены; въ го́родѣ есть магистра̀тъ и̇ли городска̀я ду̀ма и ра̀зныя другія прави̇тельственныя учреждѐнія (какія?), а въ дерѐвнѣ есть то́лько одно́ волостно́е и̇ли гми̇нное управлѐніе.

БЕСѢДА 13.

В. Всегда̀ ли мы вѝдимъ со́лнце?

О. Нѣтъ, но́чью мы не вѝдимъ со̀лнца.

В. А днёмъ гдѣ мы вѝдимъ со̀лнце?

О. Днёмъ мы вѝдимъ со̀лнце то нѝже на нѐбѣ (утромъ), то вы̀ше (въ полдень), то опя̀ть нѝже (вечеромъ).

В. Имѣетъ ли со́лнце тако́е движѐніе?

О. Нѣтъ, со̀лнце тако́го движѐнія не имѣетъ.

В. Почему̀ же мы вѝдимъ со̀лнце то нѝже, то вы̀ше на нѐбѣ?

О. Земля̀ обраща̀ется о́коло само̀й себя̀ о̀чень бы̀стро, поэ̀тому намъ ка̀жется, бу̀дто со̀лнце обраща̀ется круго̀мъ землѝ.

В. Чѣмъ мо́жно доказа̀ть, что отъ ско̀раго движѐнія землѝ намъ ка̀жется, бу̀дто со̀лнце обраща̀ется круго̀мъ землѝ?

О. Если мы на телѣгѣ, ѝли на ло́дкѣ, или по желѣзной доро̀гѣ ѣдемъ о̀чень ско̀ро, то намъ ка̀жется, бу̀дто мы стоимъ, а всѣ предмѐты, кото̀рые встрѣча̀ются на путѝ, двѝжутся въ противополо̀жную сто̀рону [1]).

В. Дѣйствѝтельно ли восхо̀дитъ ѝли захо̀дитъ со̀лнце?

О. Нѣтъ, э̀то то́лько такъ говорѝтся, ѝбо встарину̀ всѣ полага̀ли, что не земля̀ обраща́ется круго̀мъ со̀лнца, а бу̀дто со̀лнце обраща̀ется круго̀мъ землѝ.

В. Въ каку̀ю сто̀рону движется земля̀.

О. Такъ какъ намъ ка̀жется, бу̀дто со̀лнце двѝжется отъ восто̀ка къ за̀паду, то въ дѣйствѝтельности земля̀ двѝжется въ противополо̀жную сто̀рону, т. е. отъ за̀пада къ восто̀ку.

В. Какъ называ̀ется путь, по кото̀рому земля̀ обраща̀ется круго̀мъ со̀лнца?

О. Путь, по кото̀рому земля̀ обраща́ется круго̀мъ со́лнца, называ̀ется орбѝтою.

БЕСѢДА 14.

В. Въ како́й дерѐвнѣ (въ како̀мъ го̀родѣ) мы живёмъ?

О. Мы живёмъ въ дерѐвнѣ (въ го̀родѣ) . . . .

В. Въ како̀мъ уѣ̀здѣ?

О. Въ . . . . . уѣ̀здѣ.

В. Въ како̀й губѐрніи?

О. Въ [2]) . . . . . губѐрніи.

В. Въ како̀мъ кра̀ѣ?

О. Въ [3]) . . . . . (Привѝслинскомъ) кра̀ѣ.

---

[1]) Учитель объясняетъ и показываетъ глобусомъ.
[2]) Названіе губерніи, въ которой находится школа.
[3]) Названіе края, въ которомъ находится училище.

В. Въ какомъ государствѣ?
О. Въ Русскомъ государствѣ.
В. Кто губернаторомъ . . . . . губерніи?
О. Губернаторомъ . . . . . губерніи — Его Превосходительство . . . . (чинъ и имя отчество и фамилія).
В. Къ какой учебной дирекціи причисляется наше училище?
О. Наше училище причисляется къ . . . . .[1]) учебной дирекціи.
В. Кто начальникомъ . . . . . учебной дирекціи?
О. Начальникомъ . . . . учебной дирекціи—Его Превосходительство Дѣйствительный Статскій Совѣтникъ . . . . . (имя, отчество и фамилія).
В. Какой городъ называется уѣзднымъ?
О. Уѣзднымъ называется такой городъ, въ которомъ находится уѣздное управленіе.
В. Какой городъ называется губернскимъ?
О. Губернскимъ называется такой городъ, въ которомъ находится губернское управленіе.
В. Какой городъ называется столичнымъ?
О. Столичнымъ называется такой городъ, въ которомъ проживаетъ Государь Императоръ.
В. Какъ называется такой городъ, въ которомъ находится много фабрикъ?
О. Городъ, въ которомъ находится много фабрикъ, называется фабричнымъ городомъ.
В. Какъ называется городъ, который ведётъ большую торговлю?
О. Городъ, который ведётъ большую торговлю различными товарами, называется торговымъ городомъ.

БЕСѢДА 15.

В. Можно ли вращать глобусъ?
О. Да, глобусъ можно вращать.
В. Что ещё вращается?
О. Колесо экипажа тоже вращается.
В. Около чего вращается колесо?
О. Колесо вращается около оси.
В. А у глобуса есть ось?
О. Да, у глобуса есть тоже ось.
В. А у земли есть ось?
О. Нѣтъ, у земли нѣтъ оси; но такъ какъ земля обращается около самой себя, то легко вообразить себѣ земную ось.
В. Что, въ такомъ случаѣ, называется земною осью?

---

[1]) Названіе учебной дирекціи, въ которой находится школа.

О. Земно̀ю о̀сью называ̀ется вообража̀емая на̀ми лѝнія, кото̀рая прохо̀дитъ чѐрезъ центръ землѝ и о́коло кото̀рой земля̀ враща̀ется.

В. Что называ̀ется цѐнтромъ?

О. Середѝнная то̀чка кру̀га ѝли ша̀ра называ̀ется цѐнтромъ.

В. Какъ называ̀ются концы̀ земно̀й оси?

О. Концы̀ земно̀й о̀си называ̀ются по́люсами.

В. Ско́лько по̀люсовъ и какъ онѝ называ̀ются?

О. По̀люсовъ два: одѝнъ, находя̀щійся на сѐверѣ, называ̀ется сѐверны̀мъ, а дру̀гой, на ю̀гѣ, называ̀ется ю̀жны̀мъ.

БЕСѢДА 16.

В. Кто Глава̀ и Правѝтель Ру̀сскаго госуда̀рства?

О. Глава̀ и Правѝтель Ру̀сскаго госуда̀рства ЕГО ИМПЕРАТОРСКОЕ ВЕЛИЧЕСТВО ГОСУДАРЬ ИМПЕРАТОРЪ НИКОЛАЙ АЛЕКСАНДРОВИЧЪ, САМОДЕРЖЕЦЪ ВСЕРОССІЙСКІЙ.

Учит. Назовѝте Супру̀гу Госуда̀ря Импера̀тора.

Учен. Супру̀га Госуда̀ря Импера̀тора — ЕЯ ИМПЕРАТОРСКОЕ ВЕЛИЧЕСТВО ГОСУДАРЫНЯ ИМПЕРАТРИЦА АЛЕКСАНДРА ѲЕОДОРОВНА.

В. Кто наслѐдникъ Престо́ла?

О. Наслѐдникъ Престола—ЕГО ИМПЕРАТОРСКОЕ ВЫСОЧЕСТВО Госуда̀рь Наслѐдникъ и Велѝкій Князь МИХАИЛЪ АЛЕКСАНРДОВИЧЪ.

В. Кто управля̀етъ кра̀ями и губѐрніями?

О. Кра̀ями и губѐрніями управля̀ютъ лѝца, кото̀рыя поста̀влены Государемъ Императоромъ.

В. Какія лѝца управля̀ютъ кра̀ями.

О. Кра̀ями управля̀ютъ генера̀лъ-губерна̀торы.

В. Какія лѝца управля̀ютъ губѐрніями?

О. Губѐрніями управля̀ютъ губерна̀торы.

В. Въ ско̀лькихъ частя̀хъ свѐта распо́ложено Ру̀сское Госуда̀рство?

О. Ру̀сское госуда̀рство распо́ложено въ двухъ частя̀хъ свѐта—въ Евро̀пѣ и Азіи.

В. Какъ называ̀ется та часть Ру̀сскаго госуда̀рства, что нахо̀дит : въ Евро̀пѣ?

О. Та часть Ру̀сскаго госуда̀рства, что нахо̀дится въ Евро̀пѣ, называ̀ется Европѐйскою Россіею.

В. А та часть, что нахо́дится въ Азіи?

О. Та часть Ру̀сскаго госуда̀рства, что нахо́дится въ Азіи, называ̀ется Азіа̀тскою Россіею.

В. Какъ велико̀ Ру̀сское госуда̀рство?

О. Ру̀сское госуда̀рство занима̀етъ почтѝ два̀дцать миллѝоновъ

квадра̀тныхъ вёрстъ (20,000,000 □ вёрстъ), что составля̀етъ шестую̀ часть всей сушѝ земно̀го ша̀ра.

БЕСѢДА 17.

В. На какія полуша̀рія дѣлятъ зѐмлю?

О. Зѐмлю дѣлятъ на восто́чное и за̀падное ѝли на сѣверное и ю̀жное полуша̀рія.

В. Какъ называ̀ется лѝнія, раздѣля̀ющая земно̀й шаръ на восто́чное и за̀падное полуша̀рія?

О. Лѝнія, раздѣля̀ющая земно̀й шаръ на восто̀чное и за̀падное полуша̀рія, называ̀ется пѐрвымъ меридіа̀номъ.

В. Какъ называ̀ется лѝнія, раздѣля̀ющая земно̀й шаръ на сѣверное и ю̀жное полуша̀рія?

О. Лѝнія, раздѣля̀ющая земно̀й шаръ на сѣверное и ю̀жное полуша̀рія, называ̀ется эква̀торомъ.

В. Какъ называ̀ются лѝнiи ѝли кругѝ, иду̀щіе въ ра̀вномъ разстоя̀нiи отъ эква̀тора?

О. Лѝнiи ѝли кругѝ, иду̀щіе въ ра̀вномъ разстоя̀нiи отъ эква̀тора, называ̀ются параллѐльными круга̀ми.



10. Градусная сѣть (меридіаны и параллельные круги.)

В. Какіе изъ параллѐльныхъ круго́въ суть са̀мые гла̀вные?

О. Са̀мые гла̀вные изъ параллѐльныхъ круго́въ суть: эква̀торъ, тро́пики и поля̀рные кругѝ.

В. Какъ называ̀ются тро̀пики?

О. Тро̀никъ сѣвернаго полуша̀рія называ̀ется сѣ̀вернымъ ѝли тро̀икомъ Ра̀ка, тро̀никъ же ю̀жнаго полуша̀рія — ю̀жнымъ ѝли тро̀икомъ Козеро̀га.

В. Какъ называ̀ются поля̀рные кругѝ?

О. Поля̀рный кругъ сѣвернаго полуша̀рія называ̀ется сѣ̀вернымъ поля̀рнымъ кру̀гомъ, поля̀рный кругъ ю̀жнаго полуша̀рія — ю̀жнымъ поля̀рнымъ кру̀гомъ.

БЕСѢДА 18.

В. На ско̀лько поло̀съ раздѣля̀ется повѐрхность земно̀го ша̀ра тро̀никами и поля̀рными круга̀ми?

О. Тро̀никами и поля̀рными круга̀ми повѐрхность земно́го ша̀ра раздѣля̀ется на 5 поло́съ ѝли по̀ясовъ.

В. Какъ э̀ти пояса̀ называ̀ются?

О. Пояса́, занима̀ющіе простра̀нства земліѝ отъ по̀люсовъ до поля̀рныхъ круго́въ, называ̀ются холо̀дными — оттого̀, что зима̀ въ нихъ ежего̀дно продолжа̀ется 9 мѣ̀сяцевъ; по̀ясъ, лежа̀щій мѐжду тро́пиками, называ̀ется жа̀ркимъ — оттого̀, что въ нёмъ вѣ̀чное лѣ̀то; остальны̀е два по́яса, лежа̀щіе мѐжду тро́пиками и поля̀рными круга̀ми, называ̀ются умѣ̀ренными — оттого̀, что въ нихъ число̀ холо̀дныхъ дней въ году̀ равно̀ числу̀ тёплыхъ. Въ обо̀ихъ э̀тихъ поса̀хъ различа̀ютъ 4 врѐмени го̀да: весну̀, лѣ̀то, о̀сень и зѝму.

Учт. Укажѝте на гло́бусѣ (на полушаріяхъ) 5 поясо̀въ.

11. Климатическіе пояса.

Учн. Сѣ̀верный холо̀дный по̀ясъ, ю̀жный холо̀дный по̀ясъ, сѣ̀верный умѣ̀ренный, ю̀жный умѣ̀ренный и жа̀ркій.

В. Какъ называ̀ется стѐпень теплоты̀ ѝли хо́лода во̀здуха?

О. Стѐпень теплоты̀ ѝли хо́лода во̀здуха называ̀ется температу̀рою.

В. Какъ называ̀ется снаря̀дъ, слу̀жащій для измѣрѐнія теплоты̀?

О. Снаря̀дъ, слу̀жащій для измѣрѐнія теплоты̀, называ̀ется термо́мѣромъ ѝли термомѐтромъ.

В. Какъ называ̀ется темпера-

ту̀ра, вла̀жность, су̀хость и про̀чія сво̀йства во̀здуха како́й-лѝбо мѣ̀стности?

О. Температу̀ра, вла̀жность, су̀хость и про̀чія сво́йства во̀здуха како̀й-лѝбо мѣ̀стности называ̀ется клѝматомъ э̀той мѣ̀стности.

БЕСѢДА 19.

В. Ско̀лько жѝтелей на зе́мно̀мъ шарѣ̀?

О. Всѣ̀хъ жѝтелей на земно̀мъ шарѣ̀ о̀коло 1,600 милліо̀новъ.

В. Чѣ̀мъ лю̀ди различа̀ются мѐжду собо́ю?

О. Лю̀ди различа̀ются мѐжду собо̀ю цвѣ̀томъ ко́жи, о́бразомъ жѝзни и релѝгіей.

В. Какъ всѣ̀ лю̀ди раздѣля̀ются по цвѣ̀ту ко̀жи?

О. Всѣ̀ лю̀ди по цвѣ̀ту ко̀жи раздѣля̀ются на три племѐни ѝли ра̀сы: кавка̀зская ра̀са — бѣ̀лаго цвѣ̀та ко̀жи; монго̀льская ра̀са — жѐлто-олѝвковаго цвѣ̀та ко́жи и эѳіо̀пская — чёрнаго цвѣ̀та ко̀жи.

В. Какія племена̀ произошлѝ отъ смѣшѐнія трёхъ гла̀вныхъ расъ?

О. Отъ смѣшѐнія трёхъ глàвныхъ расъ произошлѝ два второстепѐнныхъ плѐмени: малàйское—корѝчневаго цвѣта кòжи и Американ̀ское плѐмя ѝли Индѣйцы—мѣдно-крàснаго цвѣта кòжи.

В. На какіе народы распадàются э̀ти глàвныя рàсы людѐй?

О. Этѝ глàвныя рàсы людѐй распадàются на мнòжество рàзныхъ племёнъ и народовъ.

12. Кавказская раса.

13. Монгольская раса.

В. Какіе народы причисля̀ются къ кавка̀зской рàсѣ?

О. Къ Кавка̀зской рàсѣ причисля̀ются почтѝ всѣ народы Евро̀пы: Ру̀сскіе, Поля̀ки, Нѣмцы, Французы, Англича̀не, Италья̀нцы, Швѐды и другіе; а та̀кже нѣкоторые народы другѝхъ частѐй свѣта: Инду̀сы, Пѐрсы, Египтя̀не и проч.

14. Эфіопская раса (негръ).

В. Какіе народы причисля̀ются къ Монго̀льской рàсѣ?

О. Къ Монго̀льской рàсѣ причисля̀ются: Китà̀йцы, Япо̀нцы, Татà̀ры, Ту̀рки, Фѝнны, Самоѣды и другіе. Онѝ живу̀тъ бо̀льшей ча̀стью въ Азіи, а та̀кже въ Евро̀пѣ и Амѐрикѣ.

В. Какіе народы принадлежа̀тъ къ Эѳіо̀пской рàсѣ?

О. Къ Эѳіо̀пской рàсѣ принадлежа̀тъ: Нѐгры, ѝли чёрные, которые населя̀ютъ вну̀треннія страны Африки.

БЕСѢДА 20.

В. Какъ всѣ лю̀ди раздѣля̀ются по о̀бразу жѝзни?

О. По о̀бразу жѝзни всѣ лю̀ди раздѣля̀ются: на полудѝкихъ ѝли бродя̀чихъ, кочу̀ющихъ ѝли пастухо̀въ и осѣ̈длыхъ ѝли образо̀ванныхъ.

В. Какъ живу̀тъ и чѣ̈мъ снѝскиваютъ себѣ̀ пропита̀ніе бродя̀чія племена̀?

О. Бродя̀чія племена̀ для пропита̀нія своего̀ занима̀ются звѣ̀рйною и ры̀бною ло̀влею, а потому̀ не имѣ̈ютъ постоя̀нныхъ жилѝщъ, а живу̀тъ гдѣ̀ попа̀ло: подъ го̀лымъ нѐбомъ, въ пещѐрахъ ѝли дупла̀хъ дерѐвьевъ.

В. Чѣ̈мъ поддѐрживаютъ своё существова̀ніе кочѐвники ѝли пастушьи племена̀?

О. Пастушьи племена̀ ѝли кочѐвники поддѐрживаютъ своё существова̀ніе скотово̀дствомъ, а потому̀ онѝ ча̀сто перекочѐвываютъ (переселя̀ются) съ одного̀ па̀стбища на друго́е, для лу̀чшаго прокормлѐнія своѝхъ стадъ.

В. Какъ живу̀тъ и чѣ̈мъ занима̀ются образова̀нные наро̀ды?

О. Осѣ̈длые ѝли образова̀нные наро̀ды живу̀тъ осѣ̈дло, стро̀ятъ себѣ̀ удо̀бныя жилѝща и образу̀ютъ селѐнія и города̀. Онѝ занима̀ются земледѣ̈ліемъ, скотово̀дствомъ, ремёслами, торго̀влей, нау̀ками, искусствами и проч.

В. Какъ лю̀ди раздѣля̀ются по релѝгіи?

О. По релѝгіи всѣ лю̀ди раздѣля̀ются на вѣ̈рующихъ въ ѝстиннаго Бо́га: христіа̀нъ, еврѐевъ и магомета̀нъ, и на язы̀чниковъ, ѝли идолопокло́нниковъ.

БЕСѢДА 21.

(Учитель показыгаетъ учащимся карту Европ. Россіи).

В. Что представля̀етъ э̀та ка̀рта?

О. Эта ка̀рта представля̀етъ Европѐйскую Россію.

В. Какія гранѝцы Европѐйской Россіи на сѣ̈верѣ?

О. Гранѝцы Европѐйской Россіи на сѣ̈верѣ: (указывая) Сѣ̈верный Ледовѝтый океа̀нъ съ Бѣ̈лымъ мо̀ремъ и рѣ̈ка̀ Ка̀ра.

В. Что называ̀ется рѣ̈ко̀ю?

О. Длѝнное, но у̀зкое течѐніе воды̀ въ углублѐніи землѝ называ̀ется рѣ̈ко̀ю.

В. Какъ называ̀ется углублѐніе землѝ, по кото̀рому течёт рѣ̈ка̀?

О. Углублѐніе землѝ, по кото̀рому течёт рѣ̈ка̀, называ̀ется русло̀мъ.

В. Какъ называ̀ется то мѣ̈сто, гдѣ̀ рѣ̈ка берётъ своё нача̀ло?

О. То мѣ́сто, гдѣ рѣка̀ берётъ своё нача̀ло, называ̀ется исто̀комъ рѣкѝ.

В. Куда̀ теку̀тъ рѣки?

О. Рѣки теку̀тъ въ мо̀ре ѝли въ другу̀ю, бо̀льшую рѣку̀.

В. Какъ называ̀ется рѣка̀, теку̀щая въ мо̀ре?

О. Рѣка̀ теку̀щая въ мо́ре, называ̀ется гла̀вною рѣко̀ю.

В. Какъ называ̀ется рѣка̀, теку̀щая въ другу̀ю, бо́льшую рѣку̀?

О. Рѣка̀, теку̀щая въ другу̀ю, бо̀льшую рѣку̀, называ̀ется при-



15. Главная рѣка, притокъ, правый и лѣвый берегъ, истокъ, устье, дельта, русло, озеро; система рѣки; бассейнъ; водопадъ; изгибъ (равнина).

то́комъ, ѝли побо́чною рѣко̀ю.

В. Какъ называ̀ется то мѣ́сто, гдѣ рѣка̀ впада̀етъ въ мо́ре ѝли въ другу̀ю рѣку̀?

О. То мѣ́сто, гдѣ рѣка̀ впада̀етъ въ мо̀ре ѝли въ другу̀ю рѣку̀, называ̀ется у̀стьемъ рѣкѝ.

В. Какъ называ̀ется гла̀вная рѣка̀ со всѣ́ми ея прито̀ками?

О. Гла̀вная рѣка̀ со всѣ́ми ея прито̀ками называ̀ется систѐмою э̀той рѣкѝ.

В. Какъ называ̀ется мѣ́стность, по кото̀рой течётъ систѐма рѣкѝ?

О. Мѣ́стность, по кото̀рой течётъ систѐма рѣкѝ, называ̀ется бассѐйномъ э̀той рѣкѝ.

В. Какъ узна̀ть пра̀вый ѝли лѣ́вый бѐрегъ рѣкѝ?

О. Пра̀вый ѝли лѣ́вый бѐрегъ рѣкѝ мо̀жно узна̀ть, ѐсли стать лицо̀мъ по течѐнію ея: по пра̀вой рукѐ бу̀детъ пра̀вый бѐрегъ, а по лѣ́вой—лѣ́вый.

БЕСѢДА 22.

В. Что называ̀ется мо̀ремъ?

О. Часть океа̀на у берего́въ су̀ши называ̀ется мо́ремъ.

В. Кака̀я вода̀ въ моря̀хъ?

О. Вода̀ въ моря̀хъ, какъ и въ океа̀нѣ, горько-солёная.

В. А вода̀ въ рѣка̀хъ?

О. Вода̀ въ рѣка̀хъ прѣсная (сладкая), т. е. го̀дная для питья̀.

В. Что́ называ̀ется о̀зеромъ?

О. Больша̀я вода̀, окружённая со всѣхъ сторо̀нъ землёю, называ̀ется о̀зеромъ.

16. Море, заливъ, бухта или губа, гавань или портъ, берегъ (коса).

В. Какія ча̀сти образу̀етъ мо̀ре, вдава̀ясь въ су̀шу?

О. Мо̀ре, вдава̀ясь въ су̀шу, образу̀етъ: залѝвы, пролѝвы, бу̀хты ѝли гу̀бы.

В. Что называ̀ется залѝвомъ?



17. Проливъ, каналъ или зундъ (мысъ или носъ).

О. Часть мо̀ря, вдаю̀щаяся въ су̀шу, называ̀ется залѝвомъ.

В. Что называ̀ется пролѝвомъ?

О. Узкая полоса̀ воды̀, соединя̀ющая два мо̀ря и отдѣля̀ющая двѣ ча̀сти су̀ши, называ̀ется пролѝвомъ.

В. Что называ̀ется бу̀хтою ѝли губо̀ю?

О. Мàлый залѝвъ называ̀ется бу̀хтою ѝли губо̀ю.

В. А что означа̀етъ сло́во гу̀ба?

О. Сло̀во гу̀ба означа̀етъ часть рта.

В. Какія ча̀сти образу̀етъ су̀ша, вдава̀ясь въ во̀ду?

О. Су̀ша, вдава̀ясь въ во̀ду, образу̀етъ такія же ча̀сти, какъ и вода̀, вдава̀ясь въ су̀шу, то̀лько съ другѝми назва̀ніями.

В. Какія назва̀нія имѣ̀ютъ ча̀сти су̀ши?

О. Ча̀сти су̀ши имѣ̀ютъ слѣ̀дующія назва̀нія: о̀стровъ, полуо̀стровъ, мысъ, носъ и перешѐекъ.

18. Островъ, архипелагъ (проливы).

В. Что называ̀ется о̀стровомъ?

О. Ча̀сть су̀ши, окружённая со всѣ̀хъ сто́ронъ водо̀ю, называ̀ется о́стровомъ.

В. Что называ̀ется полуо̀стровомъ?

О. Часть суши, соединя̀ющаяся съ одно̀й стороны̀ съ землёю, а со всѣ̀хъ остальны̀хъ сторо̀нъ окружённая водо̀ю, называ̀ется полуо̀стровомъ.

В. Какъ называ̀ютъ собра̀ніе острово̀въ?

О. Собра̀ніе острово̀въ называ̀ютъ архипела̀гомъ.

БЕСѢДА 23.

В. Что называ̀ется перешѐйкомъ?

О. Узкую часть землѝ, соединя̀ющую двѣ̀ ча̀сти су̀ши и раздѣля̀ющую два мо̀ря, называ̀ютъ перешѐйкомъ.

В. Что называ̀ютъ мы̀сомъ?

О. Узкій, нѝзкій вы̀ступъ су̀ши въ во̀ду называ̀ютъ мы̀сомъ.

В. Что называ̀ется но̀сомъ?

О. Узкій, но высòкій вы́ступъ сýши въ вòду называ́ется нòсомъ (носъ—часть лица̀).

Учт. Укажѝте и назовѝте гранѝцы Европѐйской Россіи на востòкѣ.

Учн. (указывая) Гранѝцы Европѐйской Россіи на восто́кѣ: Ура̀льскія гòры, рѣка̀ Ура̀лъ и Каспі́йское òзеро или мòре.

В. Почемý Каспі́йское òзеро называ́ется мòремъ?

О. Каспі́йское òзеро òчень грома̀дно, почемý и называ́ютъ его мо́ремъ.

В. Что называ́ютъ гòрою?

О. Большо́е возвышѐніе землѝ называ́ютъ горòю.

В. Какъ называ́ютъ ма̀лое возвышѐніе землѝ?

О. Ма̀лое возвышѐніе землѝ называ́ютъ холмòмъ.

19. Перешеекъ, полуостровъ (заливы, озеро).

В. Какъ называ́ется рядъ горъ?

О. Рядъ горъ называ́ется хребтòмъ и́ли цѣ́пью горъ.

В. Какъ называ́ется большòе ро́вное мѣ́сто?

О. Большòе рòвное мѣ́сто называ́ется равни́ною.

В. Что называ́ется доли́ною?

О. Обши́рную впа̀дину землѝ называ́ютъ доли́ною.

В. Какъ называ́ютъ впа̀дину землѝ мѐжду гора̀ми?

О. Впа̀дину землѝ мѐжду гора̀ми называ́ютъ котлови́ною.

В. Какъ называ́ется вѐрхняя часть горы́?

О. Вѐрхняя часть горы́ называ́ется верши́ною.

В. Какъ называ́ется ни́жняя часть горы́?

О. Ни́жняя часть горы́ называ́ется подòшвою и́ли основа̀ніемъ горы́.

В. Какъ называ́ются лѣ́стницы и́ли перехòды отъ верши́ны горы́ къ подòшвѣ?

О. Лѣ́стницы и́ли перехо́ды отъ верши́ны горы́ къ подòшвѣ называ́ются устýпами горы́.

В. Какія гòры называ̀ются огнеды̀шащими ѝли вулка̀нами?

О. Гòры, кото́рыя ча̀сто выбра̀сываютъ дымъ, ка̀мни пѐпелъ и ра̀зныя расплà̀вленныя вещества̀, называ̀ются вулка̀нами, или огнедыша щ и м и горà̀ми.

В. Какъ называ̀ется расплà̀вленное вещество̀, теку̀щее изъ огнедыша̀щей горы̀?

20. Цѣпь-горъ (хребетъ). Вершина и подошва горы, склонъ или скатъ, долина (котловина).

О. Расплà̀вленное вещество̀, теку̀щее изъ огнедыша̀щей горы̀, называ̀ется ла̀вою.

В. Какъ называ̀ется отвѐрстіе вулка̀на, изъ кото̀раго выбра̀сывается ла̀ва?

О. Отвѐрстіе вулка̀на, изъ кото̀раго выбра̀сывается ла̀ва, называ̀ется кра̀теромъ ѝли жерло̀мъ.

БЕСѢДА 24.

Учт. Укажѝте и назовѝте гранѝцы Европѐйской Россіи на ю̀гѣ.

Учн. (указывая) Гранѝцы Европѐйской Россіи на ю̀гѣ: Кавка̀зскія гòры и Чёрное мòре.

Учт. Укажѝте и назовѝте гранѝцы Россіи на за̀падѣ.

Учн. (указывая) Гранѝцы Россіи на за̀падѣ: у̀стье рѣкѝ Дуна̀я, рѣка̀ Пру̀тъ, Австрія, Пру̀ссія, Балті̀йское мòре и королѐвство Швѐція, кото̀рое отдѣля̀ется отъ насъ рѣкòю Тòрнео.

В. Какія ча̀сти образу̀ютъ Сѣверный Ледовѝтый океа̀нъ и Бѣлое мòре у берегòвъ су̀ши?

О. Сѣверный Ледовѝтый океа̀нъ и Бѣлое мо́ре образу̀ютъ у берегòвъ су̀ши гу̀бы.

Учт. Укажѝте и назовѝте гу̀бы Сѣвернаго Ледовѝтаго океа̀на и Бѣлаго мòря.

Учн. (указывая) Гу̀бы Сѣвернаго Ледовѝтаго океа̀на: Ка̀рская и Чѐсская, Бѣлаго мо̀ря: Кандала̀кская, Онѐжская, Двинска̀я и Мезѐнская.

В. Какія ча̀сти образу̀етъ Чёрное мо̀ре у берего̀въ су̀ши?

О. Чёрное мо̀ре у берего̀въ су̀ши образу̀етъ пролѝвы.

Учт. Укажѝте и назовѝте пролѝвы Чёрнаго мо́ря.

Учн. (указывая) Пролѝвы Чёрнаго мо̀ря: Кѐрченскій и Константино̀польскій.

В. Какія во̀ды соединя̀етъ Кѐрченскій пролѝвъ.

О. Кѐрченскій пролѝвъ соединя̀етъ Черное мо́ре съ Азо́вскимъ.

В. Какія во̀ды соединя̀етъ Константино̀польскій пролѝвъ?

О. Константино́польскій пролѝвъ соединя̀етъ Черное мо̀ре съ Мра̀морнымъ.

В. Какія ча̀сти образу̀етъ Балтійское мо̀ре у берего́въ су̀ши?

О. Балтійское мо̀ре у берего́въ су̀ши образу̀етъ залѝвы.

Учт. Укажѝте и назовѝте залѝвы Балтійскаго мо̀ря.

Учн. (указывая) Залѝвы Балтійскаго мо̀ря: Рѝжскій, Фѝнскій и Ботнѝческій.

БЕСѢДА 25.

Учт. Укажѝте и назовѝте го́ры въ Европѐйской Россіи.

Учн. (указывая) Го̀ры въ Европѐйской Россіи: Ура̀льскія, Кавка̀зскія, Кры̀мскія или Таврѝческія, Валда̀йская или Средне-ру̀сская сплошна̀я возвы̀шенность и Финля̀ндскія гранѝтныя ска̀лы.

Учт. Укажѝте и назовѝте острова̀ на Сѣверномъ Ледовѝтомъ океа̀нѣ и Бѣломъ мо̀рѣ.

Учн. (указывая) Острова̀ на Сѣверномъ Ледовѝтомъ океа̀нѣ: Но̀вая Земля̀, Вайга̀чъ, Колгу̀евъ, на Бѣломъ мо̀рѣ — Соловѐцкіе.

В. А на Чёрномъ и Азо́вскомъ моря̀хъ мо̀жете указа̀ть острова̀?

О. На Чёрномъ и Азо̀вскомъ моря̀хъ нѣтъ значѝтельныхъ острово̀въ.

Учт. Укажѝте и назовѝте острова̀ на Балтійскомъ мо̀рѣ.

Учн. (указывая) Острова̀ на Балтійскомъ мо̀рѣ: Ру̀но, Эзель, Да̀го, Ко̀тлинъ.

Учт. Укажѝте и назовѝте полуострова̀ въ Европѐйской Россіи.

Учн. (указывая) Полуострова̀ въ Европѐйской Россіи: Лапла̀ндскій ѝли Ко̀льскій, Ка̀нинскій, Апшеро̀нскій, Кѐрченскій, Кры̀мскій или Таврѝческій, Курля̀ндскій, Эстля̀ндскій и Финля̀ндскій.

В. Чѐмъ соединя̀ется Кры̀мскій ѝли Таврѝческій полуо̀стровъ съ остально́ю Россіѐю?

О. Крымскій или Таврическій полуостровъ соединяется съ остальною Россіею Перекопскимъ перешейкомъ.

В. А есть ещё перешейки въ Европейской Россіи?

О. Больше перешейковъ въ Европейской Россіи нѣтъ.

БЕСѢДА 26.

Учт. Укажите и назовите рѣки, впадающія въ Сѣверный Ледовитый океанъ и Бѣлое море.

Учн. (указывая) Рѣки, впадающія въ Сѣверный Ледовитый океанъ: Тана, Печора, Кара, въ Бѣлое море: Онега, Сѣверная Двина и Мезень.

Учт. Укажите и назовите рѣки, впадающія въ Каспійское море.

Учн. (указывая) Рѣки впадающія въ Каспійское море: Уралъ, Волга, Терекъ, Кура съ Араксомъ.

В. Какіе главнѣйшіе притоки Волги?



21. Среднерусск. возвышенность (Валдайскія горы).-Водораздѣлъ.

О. Главнѣйшіе притоки Волги: Ока съ правой стороны и Кама съ лѣвой стороны.

Учт. Укажите и назовите рѣки, впадающія въ Чёрное и Азовское моря.

Учн. (указывая) Рѣки, впадающія въ Чёрное море: Дунай съ Прутомъ, Южный Бугъ, Днѣпръ и Днѣстръ, въ Азовское — Донъ съ притокомъ Донецъ, въ Чёрное и Азовское- рѣка Кубань.

В. Какія главнѣйшія побо̀чныя рѣки Днѣпра̀?

О. Главнѣйшіе притòки ѝли побо́чныя рѣки Днѣпра̀: Прѝпеть и Берѐзина съ пра̀вой стороны̀ и Десна̀ съ лѣвой стороны̀.

Учт. Укажѝте и назовѝте рѣки, впада̀ющія въ Балтійское мо́ре.

Учн. (указывая) Рѣки, впада̀ющія въ Балтійское мòре: Вѝсла съ главнѣйшимъ прито́комъ Нарѐвомъ съ За̀падным̀ъ Бу̀гомъ, Нѣманъ, За̀падная Двина̀, Нева̀ и Тòрнео.

В. Отку̀да вытека̀етъ Сѣверная Двина̀?

О. Сѣверная Двина̀ составля̀ется изъ двухъ рѣкъ—Юга и Сухо́ны, вытека̀ющей изъ Ку̀бинскаго о́зера.

В. Гдѣ берётъ нача̀ло рѣка̀ Печо́ра?

О. Рѣка̀ Печòра берётъ нача̀ло въ Ура̀льскихъ горахъ.

В. Гдѣ берётъ нача̀ло рѣка̀ Вòлга?

О. Рѣка̀ Вòлга берётъ нача̀ло въ боло́тахъ Среднеру̀сской (Вал-да̀йской) возвышенности.

В. Гдѣ берётъ нача̀ло рѣка̀ Днѣпръ?

О. Рѣка̀ Днѣпръ берётъ нача̀ло на Среднеру̀сской возвы̀шенности.

В. Гдѣ берётъ нача̀ло рѣка̀ За̀падная Двина̀?

О. Рѣка̀ За̀падная Двина̀ берётъ нача̀ло на Среднеру̀сской возвы̀шенности, вытека̀я изъ небольшòго òзера Двинца̀.

БЕСѢДА 27.

В. Съ како̀го мѣста теку̀ть въ ра̀зныя сто̀роны главнѣйшія рѣки Европѐйской Россіи?

О. Главнѣйшія рѣки Европѐйской Россіи теку̀ть въ ра̀зныя сто̀роны съ Среднеру̀сскихъ возвы̀шенностей.

В. Какъ называ̀ется тако́е мѣсто, съ кото̀раго рѣки теку̀ть въ ра̀зныя сто̀роны?

О. Мѣсто, съ кото̀раго рѣки теку̀ть въ ра̀зныя сто̀роны, называ̀ется водораздѣ́ломъ.

Учт. Укажѝте и назовѝте значѝтельнѣйшія озёра въ Европѐйской Россіи.

Учн. (указывая) Значѝтельнѣйшія озёра въ Европѐйской Россіи: Са̀йма, Ла̀дожское, Онѐжское, Ку̀бинское, Чудско̀е ѝли Пѐйпусъ, ю̀жная часть кото̀раго называ̀ется Псковскѝмъ, о̀зеро Ильмень, Бѣло̀зеро, Баскунча̀кское и Эльто̀нское.

В. Како̀е уло̀бство представля̀ютъ рѣки Европѐйской Россіи?

О. Рѣки Европѐйской Россіи представля̀ютъ то удо̀бство, что однѣ къ другѝмъ подхо̀дятъ блѝзко своѝми верхо̀вьями.

В. Каку̀ю мысль по̀дало э̀то сближѐніе рѣкъ Европ. Россіи?

О. Это сближѐніе рѣкъ Европ. Россіи по̀дало мысль соединѝть ихъ кана̀лами.

В. Что называ̀ется кана̀ломъ?

О. Канàломъ называ̀ется широ̀кій ровъ, прорытый для соединѐнія двухъ водъ.

В. Како̀е значѐніе имѣ̀ютъ соединѝтельные канàлы?

О. Соединѝтельные канàлы имѣ̀ютъ весьмà ва̀жное значѐніе: по нимъ переѣ̀зжа̀ютъ съ това̀рами изъ рѣ̀кѝ въ рѣ̀кỳ, изъ о̀зера въ о̀зеро, изъ мо̀ря въ мо̀ре.

Учит. Укажѝте и назовѝте важнѣ̀йшіе соединѝтельные канàлы въ Европ. Россіи.

Учен. Важнѣ̀йшіе соединѝтельные канàлы въ Европ. Россіи: Вышневоло̀цкій, Тѝхвинскій, Маріинскій, Гѐрцога Алексà̀ндра Виртембѐргскаго, Берѐзинскій, Огѝнскій, Днѣпро̀вско-Бỳгскій.

БЕСѢДА 28.

В. Какія во̀ды соединя̀ютъ Вышневоло̀цкій, Тѝхвинскій и Маріинскій канàлы?

О. Эти три канàла соединя̀ютъ Вышневоло̀цкій, Тѝхвинскій и Маріи́нскій водяны̀е путѝ, по кото̀рымъ суда̀ прохо̀дятъ изъ Каспі́йскаго мо̀ря въ Балті́йское.

Учит. Назовѝте и укажѝте составны̀я ча̀сти Вышневоло̀цкаго путѝ.

Учен. Составны̀я ча̀сти Вышневоло̀цкаго путѝ: Во̀лга, Тверца̀, Вышневоло̀цкій канàлъ, рѣ̀ка̀ Мста, канàлы Сѝверсовъ ѝли Вѝшерскій, р. Во̀лховъ, Ла̀дожскій канàлъ и рѣ̀ка̀ Нева̀.

Учит. Укажѝте и назовѝте составны̀я ча̀сти Маріинскаго путѝ.

Учен. Составны̀я ча̀сти Маріи́нскаго путѝ: Во́лга, Шексна̀, Бѣлозѐрскій канàлъ, Ковжа̀, Маріинскій канàлъ, Вытегра, Онѐжскій канàлъ, Свирь, Ла̀дожскій канàлъ, Нева̀.

В. Какія во̀ды соединя̀етъ канàлъ Гѐрцога Алексà̀ндра Виртембѐргскаго?

О. Этотъ канàлъ соединя̀етъ Бѣ̀лое мо̀ре съ моря̀ми Балті́йскимъ и Каспі́йскимъ.

Учит. Укажѝте ча̀сти водяно̀го путѝ Гѐрцога Алексà̀ндра Виртембѐргскаго.

Учен. Ча̀сти во̀дного путѝ Гѐрцога Алексà̀ндра Виртембѐргскаго: Сѣ̀в. Двина̀, Сухо́на, Кỳбинское о́зеро, рѣ̀ка̀ Поро̀зовица, канàлъ Гѐрцога Алексà̀ндра Виртембѐргскаго, рѣ̀ка̀ Шексна̀; оттỳда одѝнъ путь идѣ̀тъ къ Каспі́йскому мо̀рю, а другой—по Маріинскому путѝ къ Балті́йскому мо̀рю (а именно?).

В. Какія во́ды соединя̀ютъ Берѐзинскій, Огѝнскій и Днѣпро̀вско-Бỳгскій канàлы?

О. Эти канàлы соединя̀ютъ Берѐзинскій, Огѝнскій и Днѣпро̀вско-Бỳгскій во̀дные путѝ, кото̀рые идỳтъ изъ Чёрнаго мо̀ря въ Балті́йское

Учит. Укажѝте ча̀сти э̀тихъ путѐй.

Учен. Чàсти Берèзинскаго путѝ: Днѣпръ, Берèзина, Берèзинскій каналъ, р. Улла, Зап. Двинà.

22. Географическая карта: 1. Море.—2. Проливъ.—3. Заливъ.—4. Бухта или губа.—5. Устье и дельта.—6. Гавань или портъ.—7. Источникъ (верховье).—8—9. Главная рѣка.—10. Притокъ. 11. Лѣвый берегъ.—12. Правый берегъ.—13. Соединительный каналъ.—14. Озеро. 15. Водопадъ.—I. Низменный берегъ.—II. Высокій берегъ.—III. Полуостровъ.—IV. Коса.—V—VI. Носъ и мысъ.—VII. Островъ.—VIII. Архипелагъ.—IX. Дюны.—X. Значительный городъ.—XI. Уѣздный городъ. XII. Заштатный городъ или селеніе.—XIII. Приморскій городъ (гавань или портъ).—XIV. Пристань.—XV. Желѣзная дорога.—XVI. Шоссе или проселокъ.

Огѝнскій путь: Днѣпръ, Прѝпеть, Ясòльда, Огѝнскій канàлъ, Шàра, Нѣманъ.

Чàсти Днѣпрòвско-Бýгскаго путѝ: Днѣпръ, Прѝпеть, Ясòльда, Пѝна, Днѣпрòвско-Бýгскій канàлъ, Муховѐцъ, Зап. Бугъ, Вѝсла.

БЕСѢДА 29.

В. Какъ дѣлятъ Россію?

О. Россію дѣлятъ на губèрніи и óбласти.

В. Скóлько губèрній и областѐй въ Россіи?

О. Въ Россіи сѐмьдесятъ семь губèрній и восемнàдцать областѐй.

Учт. Укажѝте и назовѝте главнѣйшія изъ э̀тихъ губèрній въ Европѐйской Россіи.

Учн. (указывая) Главнѣйшія губèрніи въ Европѐйской Россіи:

Санктъ-Петербу̀ргская, губѐрнскій гòродъ Санктъ-Петербу̀ргъ; Москòвская, губѐрнскій гòродъ Москвà; Архàнгельская, губ. гор. Архàнгельскъ; Гельсингфòрская, губ. гор. Гельсингфòрсъ; Казàнская, губ. гор. Казàнь; Астрахàнская, губ. гор. Астрахань; Владѝмирская, губ. гор. Владѝмиръ; Кіевская, губ. гор. Кіевъ; Новгородская, губ. гор.

23. С.-Петербургъ: главная улица столицы—Невскій проспектъ.

Нòвгородъ; Нижегоро́дская, губ. гор. Нѝжній-Нòвгородъ; Херсòнская, губ. гор. Херсòнъ, и замѣчàтельный торгòвлею гор. Одѐсса; Варшàвская, губ. гор. Варшàва: Лифля̀ндская, губ. гор. Рѝга; Тòмская, губ. гор. Томскъ; Иркýтская, губ. гор. Иркýтскъ; Сырь-Дарьѝнская о́бласть, гла́вный гор. Ташкѐнтъ; Тифлѝсская, губ. гор. Тифлѝсъ.

В. Что вы мòжете сказàть о С.-Петербýргѣ?

О. О С.-Петербýргѣ мо́жно сказàть, что онъ красѝвѣйшій го́родъ въ Рýсскомъ Государствѣ; называ̀ется Петербýргомъ потомý, что осно́ванъ Императòромъ Петро́мъ I[мъ] (въ 1703 г.); въ нёмъ нахòдятся разлѝчныя министѐрства, мно́го прекрàсныхъ дво́рцовъ и церквѐй, мнòжество нѝзшихъ, срѐднихъ и нѣсколько вы̀сшихъ учѐбныхъ заведѐній. С.-Петербýргъ столѝца Россіи лежѝтъ на рѣкѣ Невѣ, вблизѝ Фѝнскаго залѝва.

БЕСѢДА 30.

В. Что такòе министѐрство?

О. Министѐрство вы̀сшее учреждѐніе.

В. Какія министѐрства быва̀ютъ?

О. Министѐрства быва̀ютъ: Наро̀днаго просвѣщѐнія, Вну̀тренних̀ъ дѣлъ, Воѐнное, Юстѝціи и др.

В. Кто управля̀етъ министѐрствами?

О. Министѐрствами управля̀ютъ министры.

В. Кто минѝстромъ наро́днаго просвѣщѐнія?

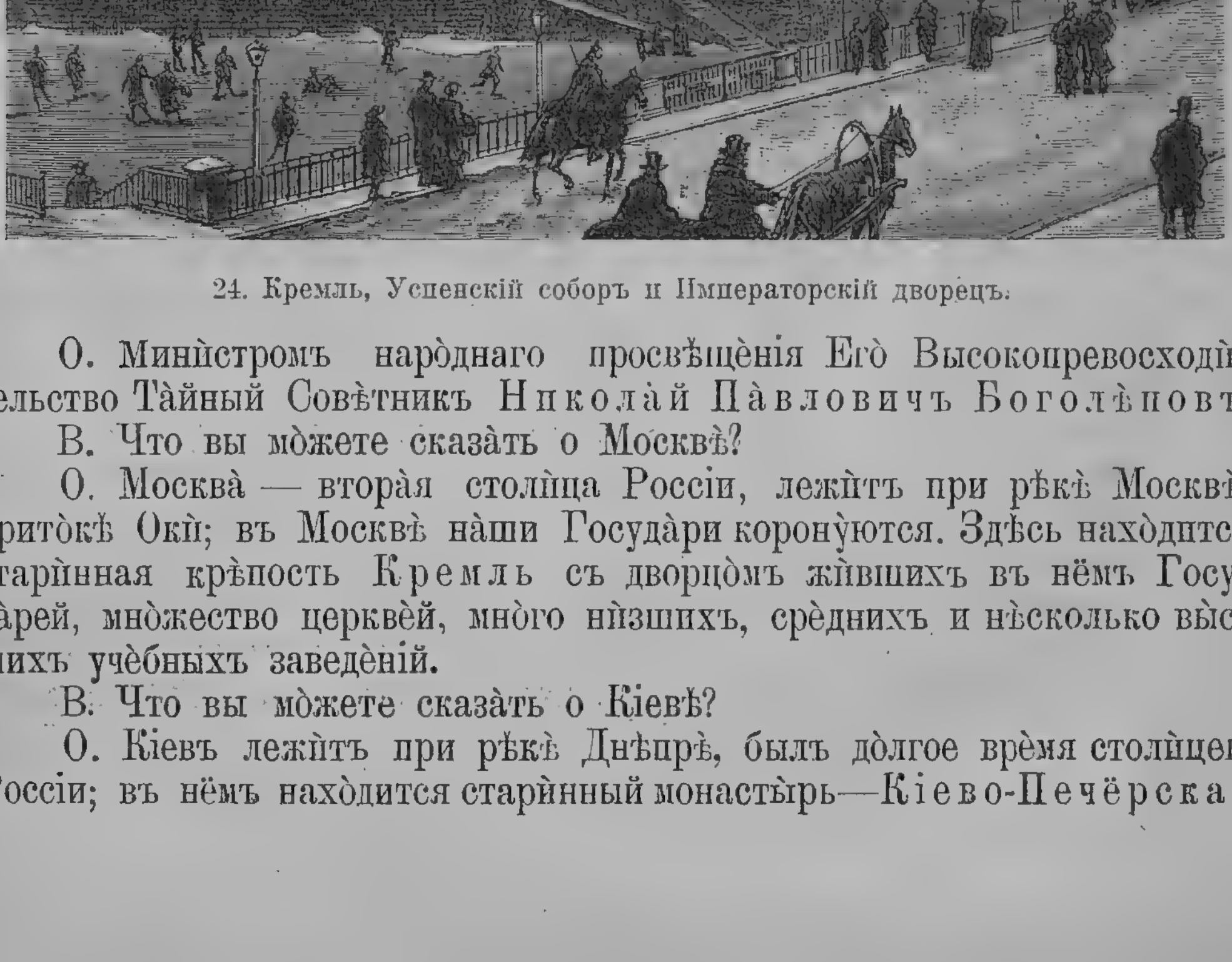

24. Кремль, Успенскій соборъ и Императорскій дворецъ.

О. Минѝстромъ наро̀днаго просвѣщѐнія Его̀ Высокопревосходѝтельство Та̀йный Совѣ̀тникъ Николай Па̀вловичъ Боголѣ̀повъ.

В. Что вы мо̀жете сказа̀ть о Москвѣ?

О. Москва̀ — втора̀я столѝца Россіи, лежѝтъ при рѣкѣ Москвѣ, притòкѣ Окѝ; въ Москвѣ на̀ши Госуда̀ри коронуются. Здѣсь нахо̀дится старѝнная крѣпость Кремль съ дворцо̀мъ жѝвших̀ъ въ нёмъ Госуда̀рей, мно̀жество церквѐй, мно̀го нѝзших̀ъ, срѐдних̀ъ и нѣсколько вы̀сших̀ъ учѐбных̀ъ заведѐній.

В. Что вы мо̀жете сказа̀ть о Кіевѣ?

О. Кіевъ лежѝтъ при рѣкѣ Днѣпрѣ, былъ до̀лгое врѐмя столѝцею Россіи; въ нёмъ нахо̀дится старѝнный монасты̀рь—Кіево-Печёрская

лàврa, кудà ежегòдно стекàются богомòльцы со всѣхъ концовъ Россіи.

В. Какіе городà считàлись также столѝцами Россіи?

О. Считàлись тàкже столѝцами Россіи городà: Нòвгородъ, при òзерѣ Ильменѣ, Владѝмиръ, при рѣкѣ Клàзьмѣ, и другіе.

В. Чѣмъ замѣчàтеленъ Нѝжній-Нòвгородъ?

25. Кіево-Печерскàя Лавра.

О. Нѝжній-Нòвгородъ замѣчàтеленъ тѣмъ, что въ нёмъ ежегòдно быва̀етъ больша̀я ярмàрка, котòрая продолжàется нѣсколько недѣль и на котòрую привòзятъ товàры со всѣхъ концовъ Россіи, а тàкже изъ-за гранѝцы. Нѝжній-Нòвгородъ лежѝтъ при рѣкѣ Во́лгѣ.

БЕСѢДА 31.

В. Въ какой губѐрніи мы живёмъ?

В. Мы живёмъ въ[1]) . . . губѐрніи.

О. Скòлько уѣздовъ въ . . . губѐрніи?

О. Въ . . . губѐрніи . . . уѣздовъ.

---

[1]) Названіе губерніи, въ которой находится училище.

Учт. Укажѝте и назовѝте уѣзды . . . губѐрніи [1]).
Учн. (указывая) Уѣзды . . . губѐрніи:

.....

.....

.....

.....

.....

.....

.....

.....

.....

В. На чёмъ лю̀ди ѣздятъ по водѣ?
О. По водѣ лю̀ди ѣздятъ на суда̀хъ.
В. На чёмъ ѣздятъ по сухопу̀тнымъ доро̀гамъ?
О. По сухопу̀тнымъ доро̀гамъ ѣздятъ въ экипа̀жахъ и паро-во̀захъ.
В. Какія быва̀ютъ сухопу̀тныя доро̀ги?
О. Сухопу̀тныя доро̀ги быва̀ютъ: просёлочныя, шоссѐйныя и желѣзныя.
В. Какъ ина̀че называ̀ется желѣзная доро̀га?
О. Желѣзная доро̀га ина̀че называ̀ется рѐльсовымъ путёмъ,
В. Кака̀я доро̀га называ̀ется желѣзною ѝли рѐльсовымъ путёмъ?
О. Желѣзною доро̀гою ѝли рѐльсовымъ путёмъ называ̀ется доро̀га. устро̀енная для ѣзды̀ въ паровозахъ.
В. Какія ва̀жныя желѣзныя доро̀ги въ Россіи?
О. Са̀мыя ва̀жныя желѣзныя доро̀ги въ Россіи—Никола̀евская и Петербу̀рго-Варша̀вская.
В. Какіе города̀ соединя̀етъ Никола̀евская желѣзная доро̀га?

---

[1]) Оставляется мѣсто, дабы учащіеся дописали названія уѣздовъ съ уѣздными городами своей губерніи, а также примѣчательныя мѣстности.

О. Николàевская желѣзная дорòга соединяетъ òбѣ столѝцы Россіи: С.-Петербýргъ съ Москвòю.

В. Какіе города̀ соединяетъ Петербýрго-Варшàвская желѣзная дорòга?

О. Петербýрго-Варшàвская желѣзная дорòга соединяетъ слѣдующіе города̀: Петербýргъ, Псковъ, Двинскъ, Вѝльну, Грòдно, Варшàву и другіе.

БЕСѢДА 32[а] *).

В. Въ какòмъ крàѣ мы живёмъ?

О. Мы живёмъ въ Привѝслинскомъ крàѣ.

В. Почемý онъ называ̀ется Привѝслинскимъ?

О. Этотъ край называ̀ется Привѝслинскимъ потомý, что орошàемъ систѐмою рѣкѝ Вѝслы.

В. Гдѣ берётъ начàло рѣка̀ Вѝсла?

О. Рѣка̀ Вѝсла берётъ начàло въ Карпàтскихъ горàхъ (въ Австріи).

В. Скòлько губѐрній въ Привѝслинскомъ крàѣ?

О. Въ Привѝслинскомъ крàѣ 10 губѐрній.

В. Какъ э̀ти губѐрніи располòжены?

О. Э̀ти губѐрніи располòжены: 5 по прàвую стòрону Вѝслы и 5 по лѣвую.

Учт. Укажѝте и назовѝте губѐрніи Привѝслинскаго крàя.

Учн. (указывая) Губѐрніи Привѝслинскаго крàя: Варшàвская, губ. гор. Варшàва; Рàдомская, губ. гор. Рàдомъ; Кѣлецкая, губ. гор. Кѣльцы; Петрокòвская, губ. гор. Петрокòвъ; Кàлишская, губ. гор. Кàлишъ; Сувàлкская, губ. гор. Сувàлки; Ломжинская, губ. гор. Лòмжа; Плòцкая, губ. гор. Плоцкъ: Сѣдлецкая, губ. гор. Сѣдлецъ и Лю̀блинская, губ. гор. Лю̀блинъ.

В. Что вы мòжете сказа̀ть о Варшàвѣ?

О. Варшàва—красѝвѣйшій гòродъ въ Привѝслинскомъ крàѣ; въ ней прожива̀етъ генерàлъ-губернàторъ; здѣсь находятся: учѐбный òкругъ, Имперàторскій университѐтъ, большóй дворѐцъ и мнòго нѝзшихъ и срѐднихъ учѐбныхъ заведѐній. Варшàва лежѝтъ на рѣкѣ Вѝслѣ.

В. Кто Генерàлъ-губернàторомъ Привѝслинскаго крàя?

О. Генерàлъ-губернàторомъ Привѝслинскаго крàя Его̀ Свѣтлость Свѣтлѣйшій Князь Алексàндръ Константѝновичъ Имеретѝнскій.

В. Кто попечѝтелемъ Варшàвскаго учѐбнаго òкруга.

---

*) По образцу настоящей бесѣды каждый преподаватель самъ сумѣетъ составить бесѣду, подходящую къ той или другой мѣстности. Для этой бесѣды и оставлено мѣста.

О. Попечѝтелемъ Варшàвскаго учѐбнаго òкруга Егò Превосходѝтельство Дѣйствѝтельный Стàтскій Совѣтникъ Валерiáнъ Николàевичъ Лѝгинъ.

В. Кто помòщникомъ попечѝтеля Варшàвскаго учѐбнаго òкруга?

О. Помóщникомъ попечѝтеля Варшàвскаго учѐбнаго óкруга—Егó Превосходѝтельство Дѣйствѝтельный Стàтскій Совѣтникъ Васѝлій Михàйловичъ Добровóльскій.

В. Какóй гòродъ въ Петрокòвской губѐрніи замѣчàтеленъ и чѣмъ ѝменно?

О. Въ Петрокòвской губѐрніи гòродъ Лодзь замѣчàтеленъ тѣмъ, что въ нёмъ нахòдится мнóжество хлопчатобумàжныхъ и другѝхъ фàбрикъ.

БЕСѢДА 32[б] *).

.....

.....

.....

.....

.....

.....

.....

.....

.....

.....

.....

.....

.....

*) Матеріаломъ для составленія подходящей бесѣды должны служить свѣдѣнія о той мѣстности, въ которой находится школа. Эти свѣдѣнія гг. преподаватели пишутъ на классной доскѣ для списыванія учащимися въ книжку.

БЕСѢДА 33[a] *).

В. Есть ли желѣзная дорòга въ Привѝслинскомъ крàѣ?

О. Въ Привѝслинскомъ крàѣ есть нѣсколько желѣзныхъ дорòгъ.

Учт. Укажѝте на кàртѣ и назовѝте желѣзныя дорòги въ Привѝслинскомъ крàѣ

Учн. (указывая) Желѣзныя дорòги Привѝслинскаго крàя: Варшàвско-Вѣнская, Варшàвско-Бромбѐргская, Варшàвско-Терéспòльская, Привѝслинская, Фабрѝчно-Лòдзинская и Ивангорòдо-Домбрòвская.

---

*) По этой бесѣдѣ г.г. преподаватели составляютъ подходящую бесѣду, примѣнительно къ мѣстнымъ условіямъ; для нея и оставлено мѣста.

В. Какіе города̀ соединя̀етъ Варша̀вско-Вѣнская желѣзная доро̀га?

О. Варша̀вско-Вѣнская желѣзная доро̀га соединя̀етъ города̀ Варша̀ву, Скерневѝцы, Петрокòвъ, Новора̀домскъ, Ченстохòвъ, Сосновѝцы, а оттꙋ̀да идётъ къ Австрійской и Прꙋ̀сской границамъ.

В. Какіе города̀ соединя̀етъ Варша̀вско-Бромбѐргская желѣзная доро̀га?

О. Варша̀вско-Бромбѐргская желѣзная доро̀га идётъ изъ Варша̀вы въ Скерневѝцы, затѣмъ соединя̀етъ города̀ Лòвичъ, Кꙋ̀тно, Влоцла̀вскъ, Алекса̀ндровъ и направля̀ется къ Прꙋ̀сской границѣ.

В. Какіе города̀ соединя̀етъ Варша̀вско-Тереспо́льская желѣзная доро̀га?

О. Варша̀вско-Тереспо̀льская желѣзная доро̀га соединя̀етъ предмѣстье Варша̀вы—Пра̀гу съ города̀ми: Сѣдлецъ, Брестъ-Литòвскъ и другѝми.

В. Какіе города̀ соединя̀етъ Привѝслинская желѣзная доро̀га?

О. Привѝслинская желѣзная доро̀га соединя̀етъ города̀: Варша̀ву, Новогеòргіевскъ, Мла̀вꙋ и др.

В. Какіе пꙋ̀нкты соединя̀етъ Фабрѝчно-Лòдзинская желѣзная доро̀га?

О. Фабрѝчно-Лòдзинская желѣзная доро̀га соединя̀етъ фабрѝчный го̀родъ Лодзь съ желѣзно-доро̀жною ста̀нціею Колю̀шки.

В. Съ како́ю желѣзною доро̀гою соединя̀ется Фабрѝчно-Лòдзинская доро̀га ста̀нціею Колю̀шки?

О. Ста̀нціею Колю̀шки Фабрѝчно-Лòдзинская желѣзная доро̀га соединя̀ется съ Варша̀вско-Вѣнскою желѣзною доро̀гою.

В. Какіе пꙋ̀нкты соединя̀етъ Ивангоро̀до-Домбро̀вская желѣзная доро̀га?

О. Ивангоро́до-Домбро̀вская желѣзная доро́га соединя̀етъ слѣдꙋющіе города̀: Ива̀нгородъ, Ра̀домъ, Кѣльцы, Домбро̀во и другіе.

БЕСѢДА 33^{б}. (По образцу предыдущей).

В. Есть ли желѣзныя доро́ги въ*). . . . кра̀ѣ?

О. Въ . . . . . кра̀ѣ есть слѣдꙋющія желѣзныя доро́ги:...

.....

.....

.....

*) Названіе мѣстности, въ которой находится училище.

БЕСѢДА 34.

В. Какіе наро́ды живу́тъ въ Россіи?

26. Великороссъ.

27. Малороссъ.

О. Въ Россіи живу́тъ слѣ́дующіе наро́ды: Ру́сскіе, Поля́ки, Литовцы, Грѣки, Нѣмцы, Армя́не, Евре́и, Тата́ры и мно́го други́хъ.

В. Къ како́му пле́мени принадлежа́тъ э́ти наро́ды?

О. Эти наро́ды принадлежа́тъ къ различны́мъ племена́мъ.

В. Како́е госпо́дствующее пле́мя въ Россіи?

О. Госпо́дствующее, т. е. са́мое гла́вное, пле́мя въ Россіи—славя́нское.

28. Бѣлоруссы.

В. Каки́е наро́ды въ Россіи принадлежа́тъ къ славя́нскому пле́мени?

О. Къ славя́нскому пле́мени въ Россіи принадлежа́тъ: Ру́сскіе и Поля́ки. Ру́сскіе по нарѣ́чіямъ раздѣ́ляются на Великору́ссовъ, Малоро́ссовъ и Бѣлору́ссовъ.

В. Кака́я госпо́дствующая вѣ́ра въ Россіи?

О. Госпо́дствующая вѣ́ра въ Россіи—христіа́нская Правосла́вная.

В. Каки́е наро́ды въ Россіи испове́дуютъ христіа́нскую Правосла́вную вѣ́ру?

О. Христіа́нскую Правосла́вную вѣ́ру въ Россіи испове́дуютъ всѣ́ славя́нскіе наро́ды, кро́мѣ Поля́ковъ, а та́кже Гре́ки и нѣ́которые други́е.

В. Каку́ю рели́гію испове́дуютъ Поля́ки?

О. Поля́ки испове́дуютъ христіа́нскую — Римско-Католи́ческую религію.

В. Ско́лько всѣ́хъ жи́телей въ Россіи?

О. Всѣ́хъ жи́телей въ Россіи о́коло ста тридцати́ милліо́новъ (130,000,000).

В. На какіе края́ при́нято дѣли́ть Европ. Россію?

О. Европ. Россію при́нято дѣли́ть на слѣ́дующіе края́: Сѣ́верный, Финля́ндскій, Приозёрный, Прибалти́йскій, Приви́слинскій, За́падный, Вну́тренній, Черноземный, Степно́й и Приура́льскій

БЕСѢДА 35.

В. Какую̀ о̀бласть занима̀етъ Сѣверный край и чѣмъ э̀тотъ край отлича̀ется?

О. Сѣверный край занима̀етъ значѝтельную о̀бласть о̀коло Бѣлаго мо̀ря и Сѣв. Лед. Океа̀на и отлича̀ется кра̀йне суро̀вымъ клѝматомъ, ску̀дною по̀чвою и весьма̀ рѣ̀дкимъ населѐніемъ.

В. Какіе наро́ды обита̀ютъ въ Сѣв. кра̀ѣ?

О. Въ Сѣв. кра̀ѣ обита̀ютъ рỳсскіе, кото̀рые переселѝлись туда̀ изъ внỳтреннихъ губѐрній; на Ко̀льскомъ полуо̀стровѣ живу̀тъ лопарѝ, а на кра̀йнемъ сѣверѣ, по обшѝрнымъ мёрзлымъ боло̀тамъ, ѝли ту̀ндрамъ, бро̀дятъ полудѝкіе самоѣды со стада̀ми олѐней.

В. Какѝми бога̀тствами надѣлёнъ Сѣв. край и чѣмъ населѐніе его̀ промышля̀етъ?

О. Сѣверный край бога̀тъ обшѝрными лѣса̀ми, со мно̀жествомъ цу̀нныхъ звѐрѐй и дѝчи; его̀ озёра и рѐки перепо̀лнены ры̀бой, въ землѝ мно̀го желѣза, мѣди, соляны̀хъ и нефтяны̀хъ исто́чниковъ. Поэ̀тому населѐніе здѣсь занима̀ется ра̀зными про́мыслами: бьютъ са̀льнаго звѐря на океа̀нѣ, охо́тятся на звѐрѐй и дичь, ло̀вятъ ры̀бу, ру̀бятъ лѣсъ, добыва̀ютъ смолу̀ и дёготь, выпа̀риваютъ соль. По суро́вости клѝмата, земледѣ̀ліе здѣсь незначѝтельно: нерѐдко весь посѣ̀въ гѝбнетъ отъ трескỳчихъ моро̀зовъ. То̀лько мѣста̀ми, по берега̀мъ рѐкъ, попада̀ются хоро́шіе луга̀, и жѝтели дово̀льно успѣ̀шно занима̀ются скотово̀дствомъ: развóдятъ холмого̀рскихъ коро̀въ, кото̀рыя даю̀тъ мно̀го молока̀.

В. Кото̀рый ѝзъ городо́въ Сѣв. кра̀я бо́лѣе значѝтеленъ?

О. Изъ городо̀въ Сѣв. кра̀я значѝтеленъ портъ Архà нгельскъ, при ỳстьѣ Сѣв. Двины; оттỳда вывòзятъ избы̀токъ мѣстныхъ произведѐніи за гранѝцу и во внỳтреннія губѐрніи Россіи.

На одно́мъ изъ Соловѐцкихъ острово̀въ, на Бѣломъ мо́рѣ, нахо́дится старѝнный Соловѐцкій монасты̀рь, куда̀ ѝзстари ежего́дно стека̀ется ма̀сса богомо̀льцевъ со всѣхъ концѐвъ Россіи.

В. Что называ̀ется по̀ртомъ?

О. Прѝстань, улỳчшенная рука̀ми человѐка, для удо̀бнаго нагружѐнія и разгружѐнія кораблѐй, называ̀ется га̀ванью ѝли по̀ртомъ.

БЕСѢДА 36.

В. Какỳю мѣ̀стность занима̀етъ Финля̀ндскій край и чѣмъ э̀тотъ край отлича̀ется?

О. Финля̀ндскій край ѝли Велѝкое кня̀жество Финля̀ндское занима̀етъ сѣверозапа̀дную окра̀ину Россіи, къ сѣверу отъ Фѝнскаго залѝва, и отлича̀ется каменѝстою по̀чвою, холо̀днымъ клѝматомъ и обѝлі̀емъ озёръ, боло̀тъ, гранѝтныхъ скалъ и хво̀йныхъ лѣсо̀въ.

В. Какòй нарòдъ обитàетъ въ Финля̀ндіи и чѣмъ промышля̀етъ?

О. Въ Финля̀ндіи обитàютъ любознàтельные и трудолюбѝвые фѝнны, монгòльской рàсы и лютерàнской вѣры. Упòрнымъ трудòмъ онѝ свою̀ сурòвую и каменѝстую страну̀ обращàютъ въ пàшни и цвѣту̀щіе лугà. Благодаря̀ обѝлію лугòвъ, фѝнны успѣшно развòдятъ хорòшихъ лошадѐй, рогàтый скотъ и овѐцъ. Крòмѣ тогò, онѝ занимàются рыболòвствомъ, лòмкою мрàмора и гранѝта и добывàніемъ метàлловъ въ горàхъ: òлова, цѝнка, мѣди, желѣза. Но сàмое глàвное богàтство крàя составля̀етъ лѣсъ. Поэ̀тому часть населѐнія постоя̀нно занятà ру̀бкой лѣса, гóнкой смолы̀ и дёгтя, пострòйкой судòвъ, охòтой за дѝчью и пушны̀ми звѣря̀ми. На фàбрикахъ и завòдахъ выдѣлываются здѣсь машѝны, пѝсчая бумàга, полòтна и другія ткàни. Фѝнны извѣстны тàкже, какъ отлѝчные морякѝ.

29. Финнъ.

В. Какіе изъ населённыхъ цѐнтровъ Финля̀ндіи примѣчàтельны?

О. Изъ населённыхъ цѐнтровъ Финля̀ндіи примѣчàтельны: Гѐльсингфорсъ, вàжный портъ и òчень красѝвый гòродъ, съ университѐтомъ; и гòродъ Вы̀боргъ, торгòвый портъ и сѝльная крѣпость. Оба э̀ти гòрода лежàтъ при Фѝнскомъ залѝвѣ и слу̀жатъ мѣстомъ сбы̀та произведѐній крàя въ Петербу̀ргъ и внутрь Россіи; изъ нихъ же отправля̀ютъ Балтійскимъ мòремъ лошадѐй, рогàтый скотъ и лѣснóй матеріàлъ за гранѝцу.

В. Что называ̀ется крѣпостью?

О. Крѣпостью называ̀ется рядъ помѣщѐній для вòйска, котòрыя окружены̀ крѣпкими стѣнàми и рвомъ, для защѝты страны̀ отъ врàжескихъ нападѐній.

БЕСѢДА 37.

В. Гдѣ располòженъ и чѣмъ отличàется Озёрный край?

О. Озёрный край располòженъ къ юговостòку отъ Фѝнскаго залѝва и отличàется ску̀дною почвòю, холòднымъ клѝматомъ и большѝмъ колѝчествомъ озёръ, рѣкъ, болòтъ и лѣсòвъ.

В. Какіе обитàтели Озёрнаго крàя и чѣмъ онѝ занимàются?

О. Обитàтели Озёрнаго крàя—великору̀ссы. Бòльшею чàстью онѝ занимàются хлѣбопàшествомъ и осóбенно разведѐніемъ льна. Но дурнàя пòчва заставля̀етъ населѐніе искàть бòлѣе вы̀годныхъ заня̀тій. Такъ, пòльзуясь обѝліемъ озёръ и лѣсòвъ, онѝ промышля̀ютъ ры̀бною лòвлей,

охо̀той за дѝчью и пушны̀мъ звѣремъ, ры̀бкой лѣса и спла̀вомъ его̀ по протека̀ющимъ здѣсь водяны̀мъ путя̀мъ. Кро́мѣ того́, жѝтели занима̀ются вы̀дѣлкой деревя̀нной и глѝняной посу̀ды и судостроѐніемъ. Изъ озёръ и боло̀тъ добыва̀ютъ желѣ̀зную руду̀, кото̀рую пла̀вятъ, и полу̀ченное желѣзо идётъ на приготовлѐніе серпо̀въ и гвоздей. Мно́го наро̀ду отправля̀ется въ Петербу̀ргъ, гдѣ рабо̀таетъ на фа̀брикахъ и заво̀дахъ. Во врѐмя судохо́дства мно́гіе за̀няты нагру̀зкой судѐвъ по кана̀ламъ.

В. Какѝе наибо̀лѣе примѐча̀тельные цѐнтры Озёрнаго кра̀я?

О. Наибо̀лѣе примѐча̀тельные цѐнтры Озёрнаго кра̀я: С.-Петербу̀ргъ, на р. Невѣ, и Но́вгородъ, при озерѣ Ильменѣ (см. стрн. 33 и 35).

БЕСѢДА 38.

В. Гдѣ лежѝтъ и чѣ̀мъ отлича̀ется Прибалтѝйскій край?

О. Прибалтѝйскій край лежѝтъ вдоль Балтѝйскаго мо̀ря, къ ю̀гу отъ Фѝнскаго залѝва. Вслѣ̀дствіе блѝзости мо̀ря, край э̀тотъ отлича̀ется мя̀гкимъ и сры̀мъ клѝматомъ. Почва малоплодоро̀дная—боло̀тистая, глѝнистая лѝбо песча̀ная.

В. Како́е населѐніе Прибалтѝйскаго кра̀я и чѣ̀мъ оно̀ промышля̀етъ?

30. Латы̀шъ.

31. Эстъ.

О. Коренно̀е населѐніе Прибалтѝйскаго кра̀я—э̀сты и латы̀ши. Кро̀мѣ того̀, здѣсь живу̀тъ нѣ̀мцы и небольшо̀е число̀ ру̀сскихъ. То̀лько ру̀сскіе и часть э̀стовъ исповѣ̀дуютъ правосла̀вную вѣ̀ру, а всё про̀чее населѐніе—лютера̀не. Какъ э̀сты, такъ и латы̀ши, весьма̀ трудолюбѝвы, и гла̀вное заня̀тіе ихъ земледѣ̀ліе и скотово̀дство: воздѣ̀лываютъ пшенѝцу, рожь, овёсъ, карто̀фель и лёнъ; развòдятъ лу̀чшія поро́ды рога̀таго скота̀, лошадей и тонкору̀нныхъ овецъ. Часть населѐнія рабо̀таетъ на фа̀брикахъ, выдѣ̀лывая су̀кна и другія тка̀ни; на винокурѐн-

ныхъ заводàхъ гòнятъ изъ картòфеля спиртъ. Прибрѐжные жѝтели снѝскиваютъ себѣ пропитàніе рыбною лóвлею.

В. Какóй изъ населённыхъ цѐнтровъ Прибалтійскаго крàя наибóлѣе примѣчàтеленъ?

О. Изъ населённыхъ цѐнтровъ Прибалтійскаго крàя наибóлѣе примѣчàтеленъ гòродъ Рѝга, близъ впадѐнія Зап. Двины въ Рѝжскій залѝвъ; э̀то бо́льшо́й промы̀шленный городъ, со мно̀гими фа̀брика̀ми и завòдами, и вàжный торго̀вый портъ на Балтійскомъ мо̀рѣ. Отту̀да отправля̀ется за грани́цу мно̀го льна, кожъ, са̀ла и проч.

БЕСѢДА 39.

В. Каку̀ю часть Россіи занима̀етъ Привѝслинскій край и чѣмъ онъ отлича̀ется?

О. Привѝслинскій край ѝли Ца̀рство По̀льское занима̀етъ за̀падную окра̀ину Россіи, располо̀женную по течѐнію рѣкѝ Вѝслы и ея̀ прито̀ковъ. Край э̀тотъ отлича̀ется умѣ̀ренным̀ъ вла̀жнымъ клѝма̀томъ и дово̀льно плодоро̀дною по́чвою. Лѣса̀ попада̀ются здѣсь рѣ̀дко, все бо́льше лѝственные.

32. Полякъ.

В. Какіе обита̀тели Привѝслинскаго крàя и чѣмъ онѝ занима̀ются?

О. Коренны̀е обита̀тели Привѝслинскаго крàя поля̀ки; онѝ, какъ и ру̀сскіе, славя̀не, но исповѣ̀дуютъ римско-като-лѝческую рели́гію. Кро́мѣ нихъ, здѣсь живу̀тъ ру̀сскіе, литòвцы, нѣ̀мцы и значѝтельное число̀ еврѐевъ. Глàвное заня̀тіе жѝтелей земледѣ̀ліе: зерно̀вой хлѣ̀бъ родѝтся съ избѝтко̀мъ, ко-то̀рый отправля̀ютъ за грани́цу; воздѐлываютъ та̀кже лёнъ, свекловѝцу, карто̀фель, хмѣ̀ль и проч. Не мѐнѣе успѣ̀шно занима̀ются здѣсь и скотово̀дствомъ: развò̀дятъ хоро̀шихъ лошадѐй, кру̀пный рога̀тый скотъ и тонкору̀нныхъ овѐцъ. Гдѣ есть лѣ̀съ, населѐніе за̀нято ру̀кой и спла̀вомъ его̀ по рѣка̀мъ за грани́цу. Въ гора́хъ добыва̀ютъ здѣсь ка̀менный у̀голь, мра̀моръ, желѣ̀зо и цинкъ. Въ многочѝсленныхъ города̀хъ и мѣстѐчкахъ жѝтели добыва̀ютъ себѣ̀ пропита̀ніе ремёслами, фабрѝчными про̀мыслами и торго́влей.

В. Какіе наибо́лѣе населённые и промы̀шленные цѐнтры Привѝслинскаго крàя?

О. Наибо́лѣе населённые и промы̀шленные цѐнтры Привѝслинскаго крàя: Варша̀ва, на р. Вѝслѣ, Лодзь (см. стрн. 35

и 36) и Ченстохо̀въ, кото̀рый сла̀вится свои̇мъ стари̇нным̀ъ католи̇ческим̀ъ монастырём̀ъ, съ чудотво̀рным̀ъ о̀бразом̀ъ Ченстохо́вской Бо̀жьей Ма̀тери, привлека̀етъ ежего̀дно большо̀е мно̀жество богомо̀льцевъ.

БЕСѢДА 40.

В. Гдѣ простира̀ется и каки̇ми осо̀бенностями отлича̀ется За̀падный кра̀й?

О. За̀падный кра̀й простира̀ется на за̀падѣ Россіи, по течѐнію За̀падной Двины̀, Нѣмана и Днѣпра̀. Осо̀бенности э̀того кра̀я— обши̇рныя то̀пкія боло́та, мно̀жество озёръ и лѣсо̀въ. Са̀мый огро̀мный изъ та̀мошнихъ лѣсо́въ Бѣловѣ̀жская пу̀ща. Въ ней во̀дится мно̀го ди̇кихъ звѣрѐй и осо̀бая поро̀да горба̀тыхъ ди̇кихъ быко̀въ—зубръ. Кли̇матъ здѣсь умѣренный, но сыро́й и нездоро́вый. По́чва то́лько въ югоза̀падной ча̀сти дово̀льно плодоро̀дная; въ про̀чихъ мѣста̀хъ кра̀я по̀чва боло̀тистая, гли̇нистая и̇ли песча̀ная.

В. Изъ каки̇хъ наро̀довъ состо̀итъ населѐніе кра̀я и чѣмъ оно̀ занима̀ется?

О. Населѐніе кра̀я состо́итъ изъ бѣлору̀ссовъ и литовцевъ. Бѣлору̀ссы живу̀тъ въ сѣв. ча̀сти кра̀я, именуемой Бѣлору̀ссіей; литовцы же обита̀ютъ на ю̀гѣ, и̇ли на Литвѣ. Живу̀тъ та̀кже въ Зап. кра̀ѣ ру̀сскіе, поля̀ки, еврѐи, нѣмцы. Гла̀вное заня̀тіе жи̇телей земледѣ́ліе; но ску̀дная по̀чва рѣдко доставля̀етъ населѐнію необходи̇мое коли̇чество хлѣба. По̀этому наро̀дъ живётъ здѣсь бѣдно, и мно̀гіе вы̇нуждены иска̀ть рабо̀ты на сторонѣ. То̀лько лѣсные про̀мыслы дово̀льно значи̇тельны: мно̀го рукъ за̀нято ру̀бкой дровъ, го́нкой смолы̀ и дёгтя, приготовлѐніемъ мѐбели, деревя̀нной посу̀ды и други̇хъ издѐлій. Обши̇рные ли̇повые лѣса̀ на Литвѣ̀ спосо̀бствуютъ разведѐнію пчёлъ, и получа̀емый отъ нихъ мёдъ, ли̇пецъ, сла̀вится повсю̀ду.



33. Литовецъ.

В. Како̀й го̀родъ са̀мый значи̇тельный въ За̀падном̀ъ кра̀ѣ?

О. Са̀мый значи̇тельный го́родъ въ За̀падномъ кра̀ѣ Ви̇льна, на р. Ви̇ліи; э̀то весьма̀ краси̇вый, многолю̀дный и больша̀й торго̀вый го́родъ; былъ когда̀-то столи̇цею Лито̀вскаго кня̀жества.

БЕСѢДА 41.

В. Гдѣ располо̀жено Вну̀треннее простра̀нство и како̀е его̀ отли̇̀чіе?

О. Вну̀треннее простра̀нство располо̀жено внутри̇̀ Европ. Россіи, по вѐрхнему течѐнію Во̀лги и ея̀ прито̀ковъ. На сѣверѣ кра̀я по̀чва ску̀дная, песча̀ная и боло̀тистая; на ю̀гѣ же — чернозёмная, весьма̀ плодоро̀дная. Всё простра̀нство представля̀етъ равни̇̀ну, то ни̇̀зменную, то холми̇̀стую, усѣянную обши̇̀рными лѣса̀ми — хво́йными и ли̇̀ственными.

В. Какіе наро̀ды населя̀ютъ Вну̀треннее простра̀нство и чѣмъ они̇̀ промышля̀ютъ?

О. Вну̀треннее простра̀нство населя̀ютъ почти̇̀ исключи̇̀тельно великору̀ссы. Они̇̀ отлича̀ются крѣпкимъ тѣлосложѐніемъ, замѣча̀тельными у̀мственными спосо̀бностями, миролю̀біемъ и безграни̇̀чною любо̀вью къ Благовѣрному Мона̀рху и Отѐчеству. На ю̀гѣ, гдѣ земля̀ даётъ хоро̀шіе урожа̀и, населѐніе занима̀ется сѐльскимъ хозя̀йствомъ: земледѣліемъ, луговодствомъ и скотово́дствомъ. На сѣверѣ же, гдѣ по̀чва ску̀дная, жи̇̀тели живу̀тъ ра̀зными про̀мыслами: рабо̀таютъ на фа̀брикахъ и заво̀дахъ, кото̀рыхъ здѣсь большо̀е мно̀жество, разно̀сятъ по деревня̀мъ това̀ры, отправля̀ются на рабо̀ты въ города̀. Въ свобо̀дное отъ полевы̀хъ рабо̀тъ врѐмя, населѐніе за̀нято повсю̀ду куста̀рными про̀мыслами; э̀то дома̀шняя вы̀дѣлка разныхъ предмѐтовъ: мѐбели, посу̀ды, игру̀шекъ, ножѐй, замко̀въ, о̀буви, земледѣльческихъ ору̀дій и проч.

В. Какіе наибо̀лѣе примѣча̀тельные населённые цѐнтры Вну̀тренняго пространства?

О. Наибо̀лѣе примѣча̀тельные населённые цѐнтры Вну̀тренняго простра̀нства: Москва̀ и Ни̇̀жній-Но̀вгородъ (см. стран. 32 и 33).

БЕСѢДА 42.

В. Како̀й край лежи̇̀тъ къ ю̀гу отъ Вну̀тренняго простра̀нства и чѣмъ онъ отлича̀ется?

О. Къ ю̀гу отъ Вну̀тренняго простра̀нства лежи̇̀тъ Хлѣборо̀дный и̇̀ли Чернозёмный кра̀й. Повѐрхность его́ ро̀вная и ни̇̀зменная. Возвы̀шенности попада̀ются рѣдко. Лѣсо̀въ та̀кже не мно́го. Только на са̀момъ сѣверѣ хво́йныя и ли̇̀ственныя поро́ды занима̀ютъ значи̇̀тельныя простра̀нства. По̀чва повсю̀ду чернозёмная, весьма̀ плодоро́дная. Мѣста̀ми слой чернозёма залега̀етъ на три арши̇̀на вглубь. Кли̇̀матъ тёплый и мя̀гкій, особѐнно въ за̀падной полови̇̀нѣ кра̀я. Неудиви̇̀тельно поэ̀тому, что земля̀ здѣсь, почти̇̀ безъ вся̀каго удобрѐнія, даётъ превосхо́дные урожа̀и. Мно́го хлѣба выво̀зится отту̀да въ малоплодоро́дныя мѣста Россіи и за грани̇̀цу.

В. Какóе населѐніе крàя и чѣмъ онò занимàется?

О. Населѐніе крàя довóльно разнообрàзно и многочѝсленно. Въ зàпадной половѝнѣ, именýемой Малорòссіей, живýтъ малорòссы. Крòмѣ нихъ, здѣсь живётъ мнòго поля́ковъ, еврѐевъ и нѣмцевъ. Малорòссы — нарòдъ добродýшный, трудолюбѝвый и чистоплòтный. Хàты у нихъ выбѣлены внутрѝ и снарýжи, содѐржатся опрѧтно и окружены вездѣ сàдиками. Къ востòку отъ малорòссовъ обитàютъ преимýщественно вѐликорýссы, а тàкже значѝтельное числó татàръ и нѣмцевъ. Крòмѣ хлѣбопàшества, населѐніе весьмà успѣшно развòдитъ свекловѝцу для сàхарныхъ завòдовъ, арбýзы, дыни, тыквы и табàкъ. Вездѣ, гдѣ есть пàстбища, занимàются разведѐніемъ весьмà крýпнаго рогàтаго скотà—для мяса, перевòзки тяжестей и полевыхъ рабóтъ, а тàкже хорóшихъ лошадѐй. Въ Малорòссіи распространены въ обшѝрныхъ размѣрахъ пчеловóдство и садовòдство. Изъ фрýктовъ поспѣвàютъ вѝшни, черѐшни, слѝвы, ябло́ки, грýши. Мнòгіе жѝтели Черноземнаго прострàнства рабòтаютъ на свеклосàхарныхъ и винокýренныхъ завòдахъ, табàчныхъ и сукòнныхъ фàбрикахъ; иные продаю́тъ и промѣнива́ютъ избы́токъ мѣстныхъ произведѐній на другіе необходѝмые товàры, котòрые торгóвцы привóзятъ сюдà на многочѝсленныя городскія и сѐльскія ярмарки.

В. Какіе городà Черноземнаго прострàнства замѣчàтельны и чѣмъ ѝменно?

О. Изъ городòвъ Черноземнаго прострàнства замѣчàтельны: Кіевъ, на Днѣпрѣ (см. стран. 32) и Хàрьковъ съ университѐтомъ, технологѝческимъ институ́томъ, фàбриками и завóдами; большòй промы́шленный гòродъ: имѣетъ 4 ярмарки, торгýющія хлѣбомъ, шѐрстью, сàломъ и кòжами.

БЕСѢДА 43.

В. Какòй крàй расположенъ къ ю́гу отъ Черноземнаго прострàнства и какòе его отлѝчіе?

О. Къ ю́гу отъ Черноземнаго прострàнства простирàется Степнòй крàй. Повѐрхность его́ представля́етъ почтѝ безлѣсныя равнѝны, по котòрымъ извивàется мнòжество овràговъ — рýсла вы́сохшихъ рѣкъ. Вмѣсто лѣсовъ, попада́ются лишь незначѝтельные кустàрники да тростникѝ, дающіе матеріàлъ для пострòекъ и топлѝва. Повсю́ду разстила́ется необъя́тная степь, покры́тая густы́ми, чрезвычàйно высòкими травàми и пестрѣющая милліòнами цвѣтòвъ. По мѣрѣ приближѐнія къ Вóлгѣ, степь принима́етъ видъ пусты́ни: встрѣча́ются попереме́нно то пескѝ, то глѝна, сѝльно пропѝтанная сòлью, то незначѝтельные пучкѝ жёсткой травы́. Пòчва Степнòго крàя черноземная; тóлько мѣстàми онà песчàная лѝбо глѝнистая. Клѝматъ тёплый, но òчень сухòй, съ продолжѝтельнымъ знóйнымъ лѣтомъ и ко-

ро̀ткою зимо̀ю, съ гѝбельными вью̀гами, ѝли бура̀нами. Во врѐмя сухо́го лѣ̀та степь желтѣ̀етъ и со̀хнетъ и вся окрѐстность принима̀етъ видъ уны̀лой пусты̀ни. Но къ о̀сени, когда̀ пойду̀тъ дождѝ, степь опя̀ть ожива̀етъ.

В. Како̀е населѐніе Степно́го кра̀я и чѣ̀мъ оно̀ снѝскиваетъ себѣ̀ пропита̀ніе?

О. Населѐніе Степно̀го кра̀я весьма̀ разнообра̀зно: обита̀ютъ ру̀сскіе, нѣ̀мцы, еврѐи, грѐки, армя̀не, бродя̀чіе цыга̀не, тата̀ры и проч. По нѝжнему течѐнію До̀на живу̀тъ донскіе каза̀ки, кото́рые во всёмъ схо̀жи съ великору̀ссами. Мѐжду нѝжнимъ течѐніемъ Во̀лги и До̀на кочу̀ютъ со своѝми стада̀ми бара̀новъ калмы̀ки —

34. Южно-русскія степи.

язы̀чники, монго̀льской ра̀сы. Селя̀не занима̀ются повсю̀ду земледѣ̀ліемъ и скотово̀дствомъ. Засѣва̀ютъ пшенѝцу, ма̀исъ ѝли кукуру̀зу, про̀со, ды̀ни, арбу̀зы, таба̀къ; разво̀дятъ нѣ̀жные плоды̀ и виногра̀дъ, изъ кото̀раго приготовля̀ютъ хоро̀шія вѝна, извѣ̀стныя по всей Импѐріи. Осо́бенно успѣ̀шно идётъ садово̀дство въ Бессара̀біи и на ю̀жномъ берегу̀ Кры̀ма. Защищённая гора̀ми отъ сѣ̀верныхъ холо̀дныхъ вѣтро́въ, ю̀жная о̀бласть Кры̀ма представля̀етъ благода̀тный уголо̀къ, гдѣ̀ кру̀глый годъ быва̀етъ тепло̀, цвѣту̀тъ ро́зы, зеленѣ̀ютъ растѐнія, зрѣ̀ютъ плоды̀. Кро́мѣ за̀сухи, большо̀й вредъ нано̀сятъ здѣ̀шнимъ сада̀мъ и посѣ̀вамъ грызуны̀-су̀слики, кото̀рые размножа̀ются въ степя̀хъ ты̀сячами и, поѣ̀дая ко̀рни зла̀ковъ, гу̀бятъ хлѣ̀бъ вконѐцъ. То же и саранча̀ (осо́бый родъ кузнѐчика), кото̀рая налета̀етъ, то̀чно ту̀чи, и пожира̀етъ растѐнія. Жѝтели Степно̀го кра̀я занима̀ются весьма̀ успѣ̀шно и скотово̀дствомъ: разво́дятъ кру̀пный рога̀-

тый скотъ, овецъ—тонкорунныхъ мериносовъ и простыхъ, лошадей и верблюдовъ для перевозки вьюковъ по степямъ. Рыбные промыслы на Азовскомъ и Каспійскомъ моряхъ и въ низовьяхъ Дона и Волги весьма значительны. Равнымъ образомъ доставляютъ значительные заработки населенію добываніе каменнаго угля изъ Донецкаго кряжа и соли изъ морской воды, Эльтонскаго, Баскунчакскаго и Крымскихъ озёръ. Часть населенія работаетъ на суконныхъ и табачныхъ фабрикахъ; иные торгуютъ мѣстными произведеніями — фруктами, виномъ, рыбой, солью, рогатымъ скотомъ; отправляютъ заграницу хлѣбъ, сало, кожи. Извощики-чумаки, на волахъ, запряжённыхъ въ огромныя телѣги, доставляютъ товаръ въ приморскіе города и станціи желѣзныхъ дорогъ для дальнѣйшаго его отправленія.

35. Калмыкъ.

В. Какой изъ городовъ Степного края славится болѣе всѣхъ?

О. Изъ городовъ Степного края славится болѣе всѣхъ Одесса, при Чёрномъ морѣ; это самый богатый и многолюдный городъ на югѣ Россіи; второй портъ и четвёртый городъ въ Имперіи; ведётъ крупную торговлю хлѣбомъ съ иноземными государствами; въ немъ находится университетъ, много фабрикъ и заводовъ (болѣе 400 тыс. жителей).

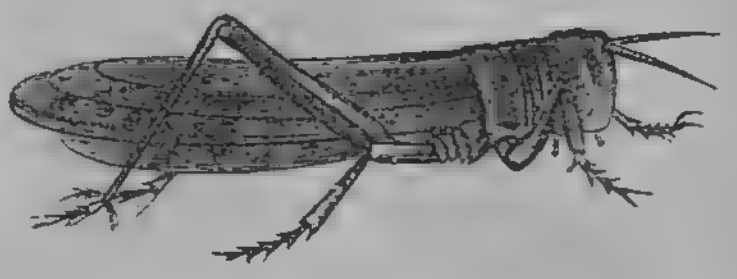

36. Саранча.

БЕСѢДА 44.

В. Какъ называется восточная область Европ. Россіи, перерѣзанная Уральскими горами, и чѣмъ она отличается?

О. Восточная область Европ. Россіи, перерѣзанная Уральскими горами, именуется Приуральскимъ краемъ. Край этотъ отличается обиліемъ лѣсовъ — хвойныхъ и лиственныхъ, въ которыхъ водится много пушныхъ звѣрей—медвѣдей, лисицъ, соболей, куницъ и проч. Къ югу лѣса постепенно рѣдѣютъ и замѣняются пашнями и лугами. Самое главное богатство края составляютъ металлы и драгоцѣнные камни, которыми изобилуютъ Уральскія горы. Особенно много здѣсь желѣза, которое попадается иногда сплошными горами. Немало богатства заключается въ обширныхъ залежахъ каменнаго угля и толстыхъ пластахъ каменной соли въ южной части края. Почва не

вездѣ одинàковая: на горàхъ каменѝстая и безплòдная, въ нѝзкихъ мѣстàхъ глѝнистая и болóтистая, на ю̀гѣ черноземная и весьмà плодорòдная, мѣстàми солончакòвая, т. е. глѝна, пропѝтанная сòлью. Клѝматъ холòдный, съ корòткимъ жàркимъ лѣтомъ и продолжѝтельной морòзной зимòй, съ чàстыми бурàнами.

В. Какіе нарòды обитàютъ въ Приурàльскомъ крàѣ и чѣмъ онѝ промышлѧютъ?

О. Въ Приурàльскомъ крàѣ обитàютъ великорȕссы, черемѝсы татàры, чувàши, кочевы̀е киргѝзы и башкѝры и проч. Значѝтельная часть населѐнія рабòтаетъ на многочѝсленныхъ гóрныхъ завòдахъ и въ рудникàхъ т. е. глубòкихъ колòдцахъ, ѝли шàхтахъ, съ подзѐмными хòдами, гдѣ кѝрками и мòлотами отбивàютъ отъ скалъ

37. Башкиръ.

38. Типъ казанскаго татарина.

рудȕ разлѝчныхъ метàлловъ. Для очищѐнія руды̀ отъ посторòнней прѝмѣси, её плàвятъ въ огрòмныхъ печàхъ, ѝли дòмнахъ, и получàется чѝстый метàллъ. Поэ̀тому въ Приурàльскомъ крàѣ нахòдится мнòго гòрныхъ завòдовъ — желѣзодѣлательныхъ, стале и мѣдно-литѐйныхъ, монѐтныхъ золотопромывàтельныхъ и проч.; есть шлифовàльныя фàбрики для гранѐнія самоцвѐтныхъ камнѐй и соляны̀я вàрницы, гдѣ изъ воды̀ соляны̀хъ истòчниковъ выпàривается соль. Завòды̀ въ Приуральскомъ крàѣ образȕютъ какъ бы шȕмные городà, гдѣ рабóта кипѝтъ непреры̀вно день и ночь. Крòмѣ горнозавòдскихъ прóмысловъ, населѐніе занимàется здѣсь земледѣліемъ, скотовòдствомъ, пчеловòдствомъ, лѣсны̀ми прòмыслами и торгòвлей произвѐденіями крàя. Изъ хлѣбныхъ растѐній сѣютъ рожь, ячмѐнь, овёсъ, пшенѝцу; на югозàпадѣ воздѣлываютъ лёнъ, подсóлнечникъ, свекловѝцу, ды̀ни, арбȕзы. Кочѐвники-киргѝзы и башкѝры, отчàсти и рȕсскіе, развòдятъ цѣлыя стадà курдю̀чныхъ овѐцъ (курдю̀къ—нарóстъ изъ жѝра на

хвостѣ), гу̀рты кру̀пнаго рога̀таго скота̀ и лошадѐй — малорòслыхъ, но крѣпкихъ и выносливыхъ. Въ лѣса̀хъ охо̀тятся за пушны̀мъ звѣремъ и дѝчью, ру̀бятъ и сплавля̀ютъ дрова̀ и строѝтельный матеріа̀лъ по рѣка̀мъ на югъ, въ мѣста̀, бѣдныя лѣсомъ. Въ лѝповыхъ рòщахъ и лѣса̀хъ черемѝсы и башкѝры развòдятъ пчёлъ ты̀сячами у̀льевъ, отъ котòрыхъ получа̀ютъ превосхòдный мёдъ, лѝпецъ.

В. Какіе населённые цѐнтры Приура̀льскаго кра̀я примѐча̀тельны?

О. Изъ населённыхъ цѐнтровъ Приура̀льскаго кра̀я примѐча̀тельны: Каза̀нь, на р. Каза̀нкѣ, большòй промы̀шленный гòродъ, съ велико-

39. Плавильные заводы въ Пріуральскомъ краѣ.

лѣпнымъ па̀мятникомъ Царю̀-Освободѝтелю; здѣсь нахòдится университѐтъ, духòвная акадѐмія, мнòжество завòдовъ—мылова̀ренныхъ, салото̀пенныхъ, кожѐвенныхъ и др.; и Екатеринбу̀ргъ, Пѐрмской губ., на гла̀вномъ торго̀вомъ путѝ изъ Европ. Россіи въ Сибѝрь; бога̀тый и красѝвый гòродъ, со мнòгими металлѝческими завòдами. Здѣсь нахòдится гла̀вное управлѐніе Ура̀льскихъ го́рныхъ завòдовъ.

БЕСѢДА 45.

Учт. Укажѝте и назовѝте гранѝцы Азіа̀тской Россіи.

Учн. Гранѝцы Азіа̀тской Россіи: на сѣверѣ — Сѣв. Ледовѝтый океа̀нъ; на востòкѣ—Велѝкій ѝли Востòчный океа̀нъ; на

югѣ—Китайская имперія, Афганистанъ, Персія, Турція; на западѣ—восточныя границы Европ. Россіи (а именно?).

В. Значительны ли омывающія Азіатскую Россію моря?

О. Омывающія Азіатскую Россію моря Сѣв. Лед. и Восточнаго океановъ весьма значительны; но пока не доставляютъ почти никакой пользы, по малолюдности ихъ побережій.

Учт. Укажите значительнѣйшія горы Азіатской Россіи и исчислите ихъ богатства.

Учн. Значительнѣйшія горы Азіатской Россіи: Яблоновыя, Саянскія, Алтайскія, Тянь-Шань и Кавказскія. Въ этихъ горахъ добывается золото, платина, серебро, драгоцѣнные камни и разные простые металлы. Больше всего золота добывается въ Алтайскихъ горахъ.

Учт. Укажите и назовите главнѣйшія рѣки Азіатской Россіи.

Учн. Главнѣйшія рѣки Азіатской Россіи: Обь, въ которую впадаетъ рѣка Иртышъ съ Тоболомъ; Енисей, который прорѣзываетъ Сибирь, раздѣляя её на двѣ части—западную и восточную; Лена; всѣ три впадаютъ въ Сѣв. Лед. океанъ; Амуръ впадаетъ въ Восточный океанъ; рѣки Сыръ и Аму-Дарья впадаютъ въ Аральское море; Кура, съ притокомъ Араксомъ, впадаетъ въ Каспійское море.

Учт. Укажите значительнѣйшія озёра Азіатской Россіи.

Учн. Значительнѣйшія озёра Азіатской Россіи: Аральское, называемое по величинѣ моремъ, и Байкальское. Оба эти озера очень богаты рыбой.

В. Какъ дѣлятъ Азіатскую Россію?

О. Азіатскую Россію раздѣляютъ: на Сибирь, Русскій Туркестанъ или Среднеазіатскія владѣнія и Кавказъ.

БЕСѢДА 46.

В. Гдѣ расположенъ Кавказскій край и чѣмъ этотъ край отличается?

О. Кавказскій край расположенъ къ югозападу отъ Европ. Россіи, между Чёрнымъ и Каспійскимъ морями. Кавказскимъ хребтомъ этотъ край раздѣляется на Передній или Сѣверный Кавказъ и Южный Кавказъ или Закавказье. Передній Кавказъ представляетъ глинистую или песчаную степь; но чѣмъ ближе къ югу, почва становится всё плодороднѣе, а климатъ теплѣе. Въ горахъ климатъ и растительность мѣняются съ повышеніемъ мѣста. У подножья горъ растутъ деревья тёплаго климата, простираются густые лиственные лѣса, богатые дикимъ звѣремъ. Нѣсколько выше, появляются луга, поросшіе сочными травами. Здѣсь пасутся стада горныхъ барановъ, козъ и сернъ. Повыше слѣдуютъ хвойные лѣса, которые смѣняются мелкими кустарниками. А тамъ, выше, бѣлѣются

ужѐ ве̑чные сне̑га̀. По ту сто̀рону Кавка̀зскаго хребта̀, защищённую отъ холо́дныхъ ве̑тровъ, раски̑даны во мно̀жествѐ плодоро̀дныя доли̑ны, гдѣ̀ зре̑ютъ ма̀слины, апельси̑ны, лимо̀ны, минда̀ль, са̀харный тростни̑къ, хло̀покъ.

В. Како́е населѐніе Кавка̀за и че̑мъ оно̀ промышля̀етъ?

О. Населѐніе Кавка̀за са̀мое разнообра̀зное; оно̀ состои̑тъ изъ тузѐмныхъ го̀рцевъ—черкѐсовъ, чечѐнцевъ, грузи̑нъ, армѐнъ и ра̀зныхъ переселѐнцевъ—ру̀сскихъ, тата̀ръ, не̑мцевъ и проч. Тёплый кли̑матъ и плодоро̀дная по̀чва весьма̀ благопрія̀тствуютъ сѐльскому хозя̀йству. Хле̑ба̀ родя̀тся самъ два̀дцатъ и да̀же самъ тридцатъ. Разво̀дятъ успе̑шно шелкови̑чныя дерѐвья, хло̀покъ, са̀харный тростни̑къ, виногра̀дъ, изъ кото̀раго приготовля̀ютъ хоро̀шія ви̑на. Не мѐнѣе успе̑шно идётъ здѣсь скотово̀дство. Разво̀дятся це̑лыя стада̀ овѐцъ, гу̀рты рога̀таго скота̀, бу̀йволовъ для полевы̀хъ рабо̀тъ, верблю̀довъ, какъ вью̀чныхъ живо̀тныхъ, и прекра̀сныхъ лошадѐй. Кавка̀зъ бога̀тъ це̑лѐбными и минера̀льными исто̀чниками. Осо̀бенно мно̀го добыва̀ется тамъ со̀ли и ещё бо̀льше нѐфти, на Апшеро̀нскомъ полуо̀стровѣ, гдѣ̀ еѐ перераба̀тываютъ въ керосȋнъ. Ме̑ста̀ми го̀рцы занимаются шелково̀дствомъ, вы̑дѣлкой ра̀зныхъ тка̀ней, серѐбряныхъ вещèй, ору̀жія и рыболо́вствомъ въ ре̑ка̀хъ и по берега̀мъ морѐй. Торго́вля на Кавка̀зѣ весьма̀ значи̑тельна. Ме̑стныя произведѐнія—керосȋнъ, фру̀кты, вино̀, шёлкъ, хло̀покъ, скотъ, ковры̀ и проч. отпуска̀ются внутрь Россіи. Сюда̀ же приво̀зятъ мануфакту̀рные и колонія̀льные товары.

40. Черкесъ.

Учт. Укажи̑те заме̑ча̀тельные города̀ Кавка̀зскаго кра̀я.

Учн. Заме̑ча̀тельные города̀ Кавка̀зскаго кра̀я: Тифли̑съ, на р. Курѐ, центръ торго̀вли и управлѐнія Кавка̀за; Баку̀, при Каспійскомъ мо̀рѐ, центръ торго́вли керосȋномъ, и Пятиго̀рскъ, на р. Тѐрекѣ, съ це̑лѐбными се̑рными исто̀чниками.

БЕСѢДА 47.

В. Гдѣ̀ распо́ложена Сиби̑рь и какія ея̀ отли̑чія?

О. Сиби̑рь распо̀ложена по ту сто̀рону Ура̀льскихъ горъ, гдѣ̀ занима̀етъ трѐтью часть всей Азіи (до 227 тыс. квадра̀тныхъ миль). За̀падная Сиби̑рь представля̀етъ ни̑зменность, пока̀тую къ се̑веру. Восто̀чная Сиби̑рь усе̑яна плоского̀рьями и доли̑нами. Съ восто́ка и

ю̀га Сибѝрь окружена̀ высо̀кими го̀рными цѣпя̀ми (а, ѝменно?). По всему̀ поберѐжью Сѣв. Лед. океа̀на тя̀нется широ̀кая полоса̀ мёрзлыхъ тундръ. Во врѐмя коро̀ткаго лѣ̀та ту̀ндра отта̀иваетъ немно̀го свѐрху и покрыва̀ется ску̀дною растѝтельностью. Слета̀ются стада̀ лѐбедей, гусѐй и у̀токъ вить гнѣ̀зда. Въ во̀здухѣ жужжа̀ть насѣко̀мыя. Рѣ̀ки и озёра наполня̀ются ры̀бой. Но прошлѝ два лѣ̀тнихъ мѣ̀сяца, и ту̀ндра сно̀ва превраща̀ется въ мёртвую пусты̀ню. Къ ю̀гу отъ ту̀ндры простира̀ется тайга̀: э̀то боло̀тистыя простра̀нства, поро́сшія густы̀мъ хво̀йнымъ лѣ̀сомъ. За тайго̀й, до са̀мыхъ подно̀жій горъ, простира̀ются травянѝстыя стѐпи. Клѝматъ Сибѝри суро̀вый: зѝмы до̀лги, съ ужа̀сными моро̀зами, гра̀дусовъ въ 40 и бо̀лѣе. Въ долѝнахъ, средѝ горъ, и по бѐрегу Восто̀чнаго океа̀на клѝматъ мя̀гче и теплѣ̀е. На юговосто̀кѣ, по Аму̀ру, произраста̀ютъ да̀же

41. Бурятъ.

дерѐвья тёплыхъ странъ: каштан̀ъ, я̀сень, бѣ̀лая ака̀ція, грѐцкій орѣ̀хъ и проч.

В. Како́е населѐніе Сибѝри и чѣ̀мъ оно̀ промышля̀етъ?

О. Малочѝсленное населѐніе Сибѝри состоѝтъ изъ приро̀дныхъ тузѐмцевъ ѝли инороо́дцевъ — самоѣ̀довъ, тунгу̀зовъ, буря̀тъ, чукчѐй, тата̀ръ и ру̀сскихъ поселѐнцевъ. Ру̀сскіе и нѣкоторые иноро̀дцы занима̀ются земледѣ̀ліемъ и скотово̀дствомъ. Больша̀я часть инороо́дцевъ ведётъ кочево̀й ѝли бродѝчій о̀бразъ жѝзни. Въ мёртвыхъ ту̀ндрахъ сѐвера самоѣ̀ды, остякѝ, чукчѝ, якуты̀ держатъ большія стада̀ олѐней, кото̀рые доставля̀ютъ имъ и мя̀со для пѝщи, и шку̀ры для одѐжды и жилѝщъ. Вмѣ̀стѣ съ олѐнями, развòдятъ и соба̀къ, кото̀рыхъ та̀кже употребля̀ютъ для ѣ̀зды. Соба̀къ ко̀рмятъ ры̀бой, а олѐней—ягѐлями, т. е. мха̀ми, кото̀рые то́лстымъ сло́емъ покрыва̀ютъ ту̀ндру. Въ мра̀чныхъ лѣ̀сахъ тайгѝ бро́дятъ тунгу̀зы, остякѝ, якуты̀, а та̀кже ру̀сскіе, охо̀тясь на пушны̀хъ звѐрѐй и дичь. Мя̀сомъ пита̀ются, а шку̀ры звѐрѐй, пухъ и пѐрья сбыва̀ютъ. По берѐга̀мъ рѐкъ и озёръ инородцы живу̀тъ ры̀бною ло̀влею. Сибѝрскія стѐпи, поро̀сшія со̀чными тра̀вами, а та̀кже долѝны на ю̀гѣ отлича̀ются плодоро̀дною по̀чвою. Поэ̀тому ру̀сскіе поселѐнцы и кочѐвники-инородцы занима̀ются успѣ̀шно земледѣ̀ліемъ и скотово̀дствомъ. Рожь, ячмѐнь, овёсъ, пшенѝца и про̀чіе яровы̀е хлѣ̀ба̀ родя̀тся съ излѝшкомъ, кото̀рый сбыва̀ютъ въ другія мѣ̀ста̀ Сибѝри, ску̀дныя хлѣ̀бомъ. Кочѐвники развòдятъ въ степя̀хъ большія стада̀ овѐцъ, табуны̀ лошадѐй и рога̀тый скотъ. Въ Бараба̀нскихъ степя̀хъ попада̀ются

гнилы́я боло́та, кото́рыя зараж̀аютъ во́здухъ. Отъ э̀того ч̀асто появля̀ется болѣ́знь скота̀—сибѝрская я̀зва, сѝльно мѣ́ша̀ющая скотово́дству. Горнозаво́дская промы̀шленность Сибѝри дово̀льно значѝтельна. Гла̀вное внима̀ніе обраща̀ется на разрабо̀тку зо̀лота, кото̀рое добыва̀ется въ рудника̀хъ ѝли изъ золоты́хъ ро̀зсыпей. Фа̀брикъ въ Сибѝри почт̀и нѣ́тъ; не мно̀го тамъ и заво̀довъ. Всѣ́ тка̀ни, ра̀зныя издѐлія и колонѝа̀льные това̀ры Сибѝрь получа̀етъ изъ Европ. Россіи и Кита̀я, куда̀, взамѣ́нъ ихъ, сбыва̀етъ своѝ драгоцѣ́нные мета̀ллы и ка̀мни, ко̀жи, са̀ло, сушёную ры́бу и проч.

В. Какіе населённые цѐнтры Сибѝри значѝтельны?

О. Изъ населённыхъ цѐнтровъ Сибѝри значѝтельны: Томскъ, на р. То́ми, большо̀й и бога̀тый го́родъ, съ университѐтомъ; Иркӯтскъ, на р. Анга̀рѣ, красѝвый, многолю̀дный и торго́вый го̀родъ, бо́льшіе скла̀ды ра̀зныхъ това̀ровъ; въ нёмъ имѣ́етъ пребыва̀ніе гла̀вный нача̀льникъ Восто̀чной Сибѝри; Портъ-Артӯръ, при Жёлтомъ морѣ́, прі̀обрѣ́тённый неда̀вно отъ кита̀йцевъ; ва̀жный портъ съ незамерза̀ющею га̀ванью.

БЕСѢДА 48.

В. Гдѣ́ лежѝтъ Русскій Туркеста̀нъ и какія отлѝчія э̀того кра̀я?

О. Рӯсскій Туркеста̀нъ, именӯемый та̀кже Среднеазѝатскими владѣ́ніями, лежѝтъ къ восто̀ку отъ рѣ́кѝ Ура̀ла и Каспі̀йскаго мо̀ря. По вѝду повѐрхности, край э̀тотъ раздѣ́ля̀ется на сѣверозапа̀дную — нѝзменную часть и югово̀сто̀чную — горѝстую. Весь нѝзменный Туркеста̀нъ почт̀и лишёнъ прѣ́сной воды; её нахо̀дятъ то̀лько въ колѝдцахъ ѝли я̀махъ. Попада̀ющіяся озёра напо̀лнены го̀рько-солёной водо̀й, не го̀дной ни для питья̀, ни для полѝвки расте́ній. Поэ̀тому растѝтельность здѣ́сь кра̀йне скӯдная: лѣ́со̀въ во̀все нѣ́тъ. Только мѣ́ста̀ми, по бере̩га̀мъ рѣ́къ и озёръ, камы̀шъ образӯетъ густы́я за̀росли, гдѣ́ нахо̀дятъ себѣ́ убѣ́жище тѝгры, ба̀рсы, кабаны́. Во́дятся та̀кже въ ра̀зныхъ мѣ́ста̀хъ шака̀лы, во̀лки, сӯслики, ядовѝтыя змѣ́и, скорпіо́ны и проч. Въ сѣ́верной ча̀сти Рӯсскаго Туркеста̀на разстила̀ются обшѝрныя травянѝстыя стѐпи, поро̀сшія густо́ю и высо̀кою со̀чною трао̀й. Южнѣе стѐпи э̀ти перехо́дятъ въ солончако̀выя равнѝны, усѣ́янныя вы̀сохшими соло̀ными боло̀тами и озёрами. Вокрӯгъ Ара̀льскаго мо̀ря простира̀ются безконѐчныя пусты̀ни, съ сыпӯчими песка̀ми. Вѣ́тромъ огро̀мные песча̀ные бугры̀ или барха̀ны раздува̀ются по пустны̀ѣ во всѣ́ сто̀роны, то̀чно во́лны морскія во врѐмя бӯри. Горѝстая часть Туркеста̀на напо́лнена го̀рными цѣпя̀ми Тянь-Ша̀ня, пересѣка̀емыми плодоро́дными долѝнами. На са̀момъ югово́сто́кѣ́ поднима̀ется значѝтельное плоского̀рье Памѝръ, окружённое высо̀кими хребта̀ми. Скло̀ны э̀тихъ возвы̀шенностей покры́ты превосхо̀дными па̀стбищами. Клѝматъ Рӯсскаго Туркеста̀на

óчень сухóй, съ необыкновѐнно знóйнымъ лѣтомъ и продолжѝтельною рѣзкою зимóю.

В. Какóе населѐніе Рȕсскаго Туркестàна и чѣмъ онò промышлѝетъ?

О. Населѐніе Рȕсскаго Туркестàна состоѝтъ изъ рȕсскихъ поселѐнцевъ и кочȕющихъ киргѝзовъ, туркмѐнъ, сàртовъ и др. Главнѣѝшія занѧтія жѝтелей земледѣліе и скотовóдство. Земледѣліемъ занимàются преимȕщественно рȕсскіе, скотовóдствомъ же киргѝзы и прòчіе кочѐвники. Хлѣбопàшество ведётся весьмà успѣшно

42. Киргизы.

тóлько по берегàмъ рѣкъ, ѝбо пóчва необыкновѐнно сухà. Поэтому хлѣбопàшцы, во мнóгихъ мѣстàхъ, устрàиваютъ водопровòдные каналы ѝли арыки. При такòмъ орошѐніи, получàются обѝльные урожàи рѝса, пшенѝцы и другѝхъ хлѣбòвъ. Въ юговостòчной чàсти крàя, гдѣ клѝматъ равномѣрнѣе, произрастàютъ абрикòсы, фѝги, гранàты; воздѣлываются шелковѝчныя дерѐвья, хлòпокъ, марѐна, виноградъ и проч. Скотовóдство идётъ тàкже весьмà успѣшно: развòдятъ крȕпный рогàтый скотъ, курдю̀чныхъ овѐцъ, лошадѐй, верблю̀довъ, котóрыхъ дѐржатъ для перевóзки тя̀жестей чѐрезъ песчàныя пусты̀ни. Богàтые киргѝзы дѐржатъ бо́льшія стадà овѐцъ: по нѣсколько ты̀сячъ голòвъ. Занимàются тàкже домàшнимъ изготовлѐніемъ шерстяны̀хъ и шёлковыхъ тканей. Торгòвля производится въ значѝтельныхъ размѣрахъ; вывòзятъ въ рàзныя мѣстà Сибѝри и Европ. Россіи ковры̀, шерсть, шёлкъ, хлòпокъ, сàло и проч. Взамѣнъ э̀того, получàютъ мануфактȕрные, галантерѐйные и колонiàльные товàры.

В. Какіе городà Туркестàна значѝтельны?

О. Значѝтельные городà Рȕсскаго Туркестàна: Ташкѐнтъ, близъ рѣкѝ Сыръ-Дàрьи; большòй торгòвый гòродъ; мѣстопребывàніе Туркестàнскаго генерàлъ-губернàтора; и Самаркàндъ, со мнòгими магометàнскими шкòлами ѝли медрѐссе.

БЕСѢДА 49.

(Учитель показываетъ учащимся карту Европы).

В. Что представля̀етъ э̀та ка̀рта?

О. Э̀та ка̀рта представля̀етъ часть свѣ̀та Евро́пу.

Учт. Укажѝте гранѝцы Евро̀пы на сѣверѣ.

Учн. (указывая) Гранѝцы Евро̀пы на сѣверѣ: Сѣ̀верный Ледовѝтый океа̀нъ и рѣка̀ Ка̀ра.

Учт. Укажѝте гранѝцы Евро̀пы на восто̀кѣ.

Учн. (указывая) Гранѝцы Евро̀пы на восто̀кѣ: Ура̀льскія го́ры, рѣка̀ Ура̀лъ и Каспі̀йское мо̀ре.

Учт. Укажѝте гранѝцы Евро́пы на ю̀гѣ.

Учн. (указывая) Гранѝцы Евро̀пы на ю̀гѣ: Кавка̀зскія го̀ры, Чёрное мо́ре, Константино̀польскій пролѝвъ, Мра̀морное мо̀ре, Дарданѐльскій пролѝвъ, Архипела̀гъ мо̀ре, Средизѐмное мо̀ре и Гибралта̀рскій пролѝвъ.

Учт. Укажѝте гранѝцы Евро̀пы на за̀падѣ.

Учн. (указывая) Гранѝцы Евро́пы на за̀падѣ — Атлантѝческій океа̀нъ.

В. Какія имперіи въ Евро̀пѣ?

О. Импѐріи въ Евро̀пѣ: Россі̀йская, съ главнѐйшими города̀ми Санктъ-Петербу̀ргомъ, при рѣкѣ Невѣ, и Москво̀ю, при рѣкѣ Москвѣ; Россійская импѐрія—обшѝрнѐйшая въ свѣтѣ.

Австрі̀йская, гл. г. Вѣна, при рѣкѣ Дуна̀ѣ;

Герма̀нская, гл. г. Берлѝнъ, при рѣкѣ Шпре;

Турѐцкая, гла̀вный го̀родъ Константино̀поль, при Константино́польскомъ пролѝвѣ.

В. Какія изъ про̀чихъ государ̀ствъ Евро́пы бо̀лѣе значѝтельны?

О. Изъ про̀чихъ государ̀ствъ Евро̀пы бо̀лѣе значѝтельны:

Англія—королѐвство, гла̀вный го̀родъ Ло̀ндонъ, при рѣкѣ Тѐмзѣ, са̀мый многолю̀дный го̀родъ въ свѣтѣ (6,000,000);

Фра̀нція—респу̀блика, гла̀вный го̀родъ Парѝжъ, при рѣкѣ Сѐнѣ;

Ита̀лія—королѐвство, гла̀вный го̀родъ Римъ, при рѣкѣ Тѝбрѣ, резидѐнція короля̀ и па̀пы (главы̀ католѝческой цѐркви);

Испа̀нія—королѐвство, гла̀вный го̀родъ Мадрѝтъ, при рѣкѣ Мансана̀ресѣ;

В. Какъ ина̀че называ̀ютъ Англію?

О. Англію ина̀че называ̀ютъ Великобрита̀ніею.

БЕСѢДА 50.

В. Какія второстепѐнныя государ̀ства Евро̀пы?

О. Второстепѐнныя государ̀ства Евро̀пы:

Бѐльгія—королѐвство, гла̀вный го́родъ Брю̀ссель.

Голла̀ндія ѝли Нидерла̀ндія—королѐвство, гла̀вный го̀родъ Амстерда̀мъ, при залѝвѣ Зю̀дерзе;

43. Типъ славянскій (Болгаринъ).

44. Германское племя (Типъ англичанина).

Румы̀нія—королѐвство, гла̀вный го̀родъ Букарѐстъ;

45. Романское племя (Румыны).

46. Романское племя (Типъ француза)

Португа̀лія—королѐвство, гла̀вный го̀родъ Лиссабо̀нъ, при у̀стьѣ р. Та̀го;

Швейцàрія—респýблика, глàвный гòродъ Бернъ, при Бѐрнскомъ òзерѣ;

Дàнія—королѐвство, глàвный гóродъ Копенгàгенъ, на óстровѣ Зеландіи;

Грѐція—королѐвство, глàвный гòродъ Аѳѝны;

Болгàрія—кня̀жество, глàвный гòродъ Сòфія;

Сѐрбія—королѐвство, глàвный гóродъ Бѣлградъ, при рѣкѣ Дунàѣ.

Черногòрія—кня̀жество, глàвный гòродъ Цетиньѐ.

В. Изъ какѝхъ племёнъ и нарòдовъ состоѝтъ населѐніе Евро́пы?

О. Населѐніе Европы, за мàлымъ исключѐніемъ, состоѝтъ изъ рàзныхъ наро́довъ кавка̀зской рàсы. Тòлько Тýрки, венгѐрцы, фѝнны и нѣкоторые инороднцы Европ. Россіи принадлежа̀тъ къ монго́льской рàсѣ. Нарòды кавка̀зской рàсы раздѣля̀ются на три грýппы: Славя̀нскую, Герма̀нскую и Рома̀нскую. Къ Слявя̀нской грýппѣ причисля̀ются: рýсскіе, болга́ры, сѐрбы и проч.; къ Рома̀нской грýппѣ отно̀сятся: францýзы, италья̀нцы, румы̀ны, испа̀нцы, португа̀льцы и др.; а къ Герма̀нскому плѐмени принадлежа̀тъ: англича̀не, нѣмцы, шведы, голла̀ндцы и проч.

БЕСѢДА 51.

(Учитель показываетъ карту всѣхъ частей свѣта).

В. Что представля̀етъ э̀та ка̀рта?

47. Японцы (въ японской чайной).

О. Эта ка̀рта представля̀етъ всѣ ча̀сти свѣта.

Учт. Укажѝте и назовѝте гранѝцы Азіи.

Учн. Гранѝцы Азіи составля̀ютъ: на сѣверѣ Сѣверный Ледовѝтый океа̀нъ; на востòкѣ—Велѝкій ѝли Востòчный океа̀нъ; на ю̀гѣ—Индійскій океа̀нъ; наза̀падѣ—Чѐрное ѝли Кра̀сное мо́ре, Суэ̀зскій кана̀лъ, да̀лѣе ю̀жныя и восто́чныя гранѝцы Европы (а ѝменно?).

В. Какія главнѣ̀йшія Госуда̀рства въ Азіи?

О. Крòмѣ Азіа̀тской Россіи, въ Азіи нахòдятся слѣ̀дующія значѝтельныя государства:

Кита̀йская импѐрія, гла̀вный го̀родъ Пѐкинъ.

Япо̀нская импѐрія, гла́вный го̀родъ То̀кіо;

Индоста̀нъ ѝли Индія — импѐрія, кото̀рая принадлежѝтъ Англіи; гла̀вный го̀родъ Калькýтта.

Пѐрсія, Гла̀вный го̀родъ Тегера̀нъ;

Палестѝна—принадлежѝтъ Тýрціи, гла̀вн. гор. Іерусалѝмъ—святы̀ня для христіа̀нъ и еврѐевъ.

48. Обработка земли въ Китаѣ подъ рисъ.

В. Какія изъ э̀тихъ госуда̀рствъ бо́лѣе замѣча̀тельны и какѝми наро̀дами онѝ населены?

О. Изъ э̀тихъ госуда̀рствъ бо́лѣе замѣча̀тельны Япо̀нія и Кита́й. Пѐрвая населена̀ япо̀нцами, монго́льской ра̀сы, кото̀рые живу́тъ подо́бно европѐйцамъ: заво̀дятъ шко́лы, стро̀ятъ фа̀брики и заво́ды, веду́тъ обшѝрную торго́влю. Кита̀йская импѐрія населена̀ кита̀йцами, то̀же монго́льской ра̀сы; но онѝ не такъ ра̀звиты и просвѣщены̀, какъ япо̀нцы. По многолю̀дству Кита̀й пѐрвая страна̀ въ мірѣ: въ ней живётъ бо́лѣе наро̀ду, чѣмъ во всей Евро̀пѣ (400,000,000 жит.).

БЕСѢДА 52.

Учт. Укажѝте и назовѝте гранѝцы Африки.

Учн. Гранѝцы Африки составля̀ютъ: на сѣверѣ—Средизѐмное мо̀ре, съ Гибралта̀рскимъ пролѝвомъ; на восто̀кѣ — Индійскій океа̀нъ, съ пролѝвомъ Мозамбѝкскимъ, кото̀рый отдѣля̀етъ большо̀й о́стровъ Мадагаска̀ръ, и Кра̀сное ѝли Чёрмное мо̀ре.

Учт. Укажѝте главнѣ́йшія госуда̀рства въ Африкѣ.

Учн. Главнѣ́йшія госуда̀рства въ Африкѣ:

Егѝпетъ—магомета̀нское госуда̀рство, гла̀вный го̀родъ Каѝръ, на рѣкѣ Нѝлѣ;

Абессѝнія—христіа̀нское госуда̀рство (импѐрія), гла̀вный го̀родъ Анто̀тто;

Мардо̀кко—магомета̀нское госуда̀рство (импѐрія), гла̀вный го̀родъ Фесъ.

В. Какіе обитàтели внỳтреннихъ странъ Африки?

О. Большинствò обитáтелей внỳтреннихъ странъ Африки—чернокòжіе нѐгры, идолопоклóнники. Нѣкоторые изъ нихъ прѝняли магометàнскую вѣру; христіàнъ же мѐжду нѝми ещё не мнóго.

Учт. Укажѝте и назовѝте гранѝцы Амѐрики.

Учн. Гранѝцы Амѐрики составля̀ютъ: на сѣверѣ—Сѣверный Ледовѝтый океàнъ; назàпадѣ—Велѝкій ѝли Востòчный океàнъ; на востòкѣ—Антлантѝческій ѝли Зàпадный океàнъ; на ю̀гѣ—Южный Ледовѝтый океàнъ.

В. Какія главнѣ̀йшія государства Амѐрики?

Главнѣ̀йшія государства Амѐрики:

Сѣверо-Американскіе Соединённые штàты—респỳблика, глàвный гòродъ Вàшингтонъ, и промы̀шленный гóродъ Нью-Іòркъ, въ Сѣв. Амѐрикѣ;

Бразѝлія — респỳблика, глàвный гòродъ Ріо-де-Жанѐйро, при Антлантѝческомъ океàнѣ, въ Южной Амѐрикѣ.

49. Жилище негровъ. Капище. Негры, поклоняющіеся идоламъ.

В. Какіе коренны̀е обитàтели Амѐрики?

О. Коренны̀е обитàтели Амѐрики—краснокòжіе Индѣ̀йцы, котóрыхъ тепѐрь остàлось ужѐ не мнòго. Онѝ живỳтъ охòтою и рыболòвствомъ. За послѣ̀днее врѐмя мнòгіе изъ нѝхъ стàли занимàться земледѣ̀ліемъ, обрабòтывая зѐмлю сàмымъ первобы̀тнымъ спòсобомъ. Большинствò населѐнія Амѐрики поселѐнцы изъ Еврòпы и другѝхъ частѐй свѣ̀та.

Учт. Укажѝте гранѝцы Австрàліи.

Учн. Гранѝцы Австрàліи: на сѣверѣ и востòкѣ—Велѝкій ѝли Востòчный океàнъ, а на ю̀гѣ и зàпадѣ—Индійскій океàнъ.

В. Чью сóбственность составля̀етъ Австрàлія?

О. Австрàлія составля̀етъ сòбственность Англіи.

В. Какóе населѐніе Австрàліи?

О. Населѐніе Австрàліи состóитъ изъ бродя́чихъ нѐгровъ, и́ли папуà совъ, котóрые обитàютъ на островàхъ, близъ материкà Австрàліи, и образóванныхъ малàйцевъ, котóрые живу́тъ на островàхъ Великáго океàна; Матери́къ Австрàліи населя́ютъ пересѐлѐнцы изъ Евро́пы, Азіи и Амѐрики.

50. Жилища австралійскихъ негровъ.

Учт. Укажѝте главне́йшіе городà Австрàліи.

Учн. Главне́йшіе городà Австрàліи: Мѐльбурнъ и Си́дней, о́ба на Вели́комъ океàне́.

Западное полушаріе.

Восточное полушаріе.

КАРТА ЕВРОПЕЙСКОЙ РОССІИ

Изданіе

С.ПЕТЕРБУРГСКАГО КНИЖНАГО СКЛАДА ВЪ ВАРШАВѢ.

Масштабъ 1:8 700 000

километры

версты

Условные знаки: открытыя ж.д. / строющіяся / каналы

Январь 1899

Хромо-Лит. И. Кадушина Екатер. кан. 100. С.П.Б.

M3

2007339441